Città Metropolitana di Messina

III° Direzione - Viabilità Metropolitana

PATTO PER LO SVILUPPO DELLA CITTA' METROPOLITANA DI MESSINA

Panoramica "Castroreale - Monti Peloritani" collegamento e messa in sicurezza

C.I.G.: | C.U.P.: *B97H17000410001*

P R O G E T T O P R E L I M I N A R E

GRUPPO DI PROGETTAZIONE :

Ing. Anna CHIOFALO *(Responsabile di Progetto - Relazioni - Strutture)*
Ing. Carmelo BATTAGLIA *(Strade • Ingegneria Naturalistica)*
Ing. Giacomo RUSSO *(Analisi Costi Benefici - Idraulica)*
Geom. Domenico STORNANTI *(Cartografie - Rilievi GPS)*
Geom. Francesco CRISTAUDO *(Espropri • Interferenze)*
Geom. Sebastiano MUFALE *(Misure - Capitolati)*
Geom. Claudia DE BENEDICTIS *(Strade - Ingegneria Naturalistica - Computi)*
Geom. Carmelo MAGGIOLOTI *(Documentazione • Misure)*

SUPPORTO GEOLOGICO :	COORDINATORE PER LA SICUREZZA IN FASE DI PROGETTAZIONE:	VISTO: IL R.U.P.
Geol. Rosario RIOLO	Ing. Anna CHIOFALO	Dott. Biagio PRIVITERA

ELABORATO:

Sezioni cartografiche trasversali - 2° Tratto (Sez. 1-12)

ELABORATO	SCALA	DATA	DATA AGG.	COD. PROG.	TAVOLA
12/b	1:500	Novembre 2017	- -	MF_CASTR_MONPEL	1/14

REDATTORE	DATA EMISSIONE	DATA AGG.	VERIFICA	NOME FILE
Geom. D. STORNANTI		- -		04_Tratto_02_Tb.dwg

VISTI ED APPROVAZIONI:

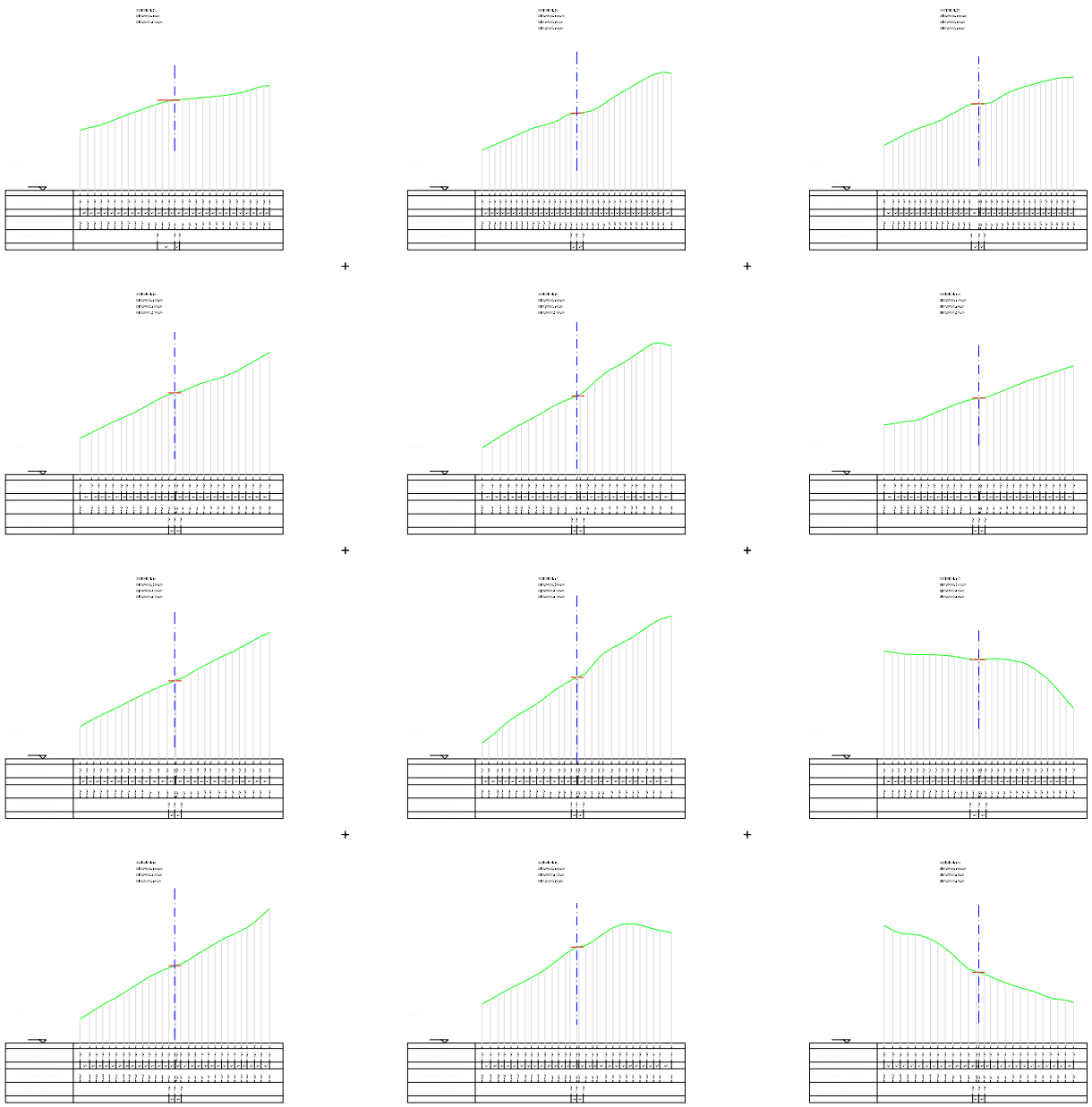

Città Metropolitana di Messina

III° Direzione - Viabilità Metropolitana

PATTO PER LO SVILUPPO DELLA CITTA' METROPOLITANA DI MESSINA

Panoramica "Castroreale - Monti Peloritani" collegamento e messa in sicurezza

C.I.G.: | C.U.P.: *B97H17000410001*

P R O G E T T O P R E L I M I N A R E

GRUPPO DI PROGETTAZIONE :

Ing. Anna CHIOFALO *(Responsabile di Progetto - Relazioni - Strutture)*
Ing. Carmelo BATTAGLIA *(Strade - Ingegneria Naturalistica)*
Ing. Giacomo RUSSO *(Analisi Costi Benefici - Idraulica)*
Geom. Domenico STORNANTI *(Cartografie - Rilievi GPS)*
Geom. Francesco CRISTAUDO *(Espropri - Interferenze)*
Geom. Sebastiano MUFALE *(Misure - Capitolati)*
Geom. Claudia DE BENEDICTIS *(Strade - Ingegneria Naturalistica - Computi)*
Geom. Carmelo MAGGIOLOTI *(Documentazione - Misure)*

SUPPORTO GEOLOGICO :	COORDINATORE PER LA SICUREZZA IN FASE DI PROGETTAZIONE:	VISTO: IL R.U.P.
Geol. Rosario RIOLO	Ing. Anna CHIOFALO	Dott. Biagio PRIVITERA

ELABORATO:

Sezioni cartografiche trasversali - 2° Tratto (Sez. 13-24)

ELABORATO	SCALA	DATA	DATA AGG.	COD. PROG.	TAVOLA
12/b	1:500	Novembre 2017	- / - / -	MF_CASTR_MONPEL	2/14

REDATTORE	DATA EMISSIONE	DATA AGG.	VERIFICA	NOME FILE
Geom. D. STORNANTI		- / - / -		2tr_Tratt_2b_Ok.dwg

VISTI ED APPROVAZIONI:

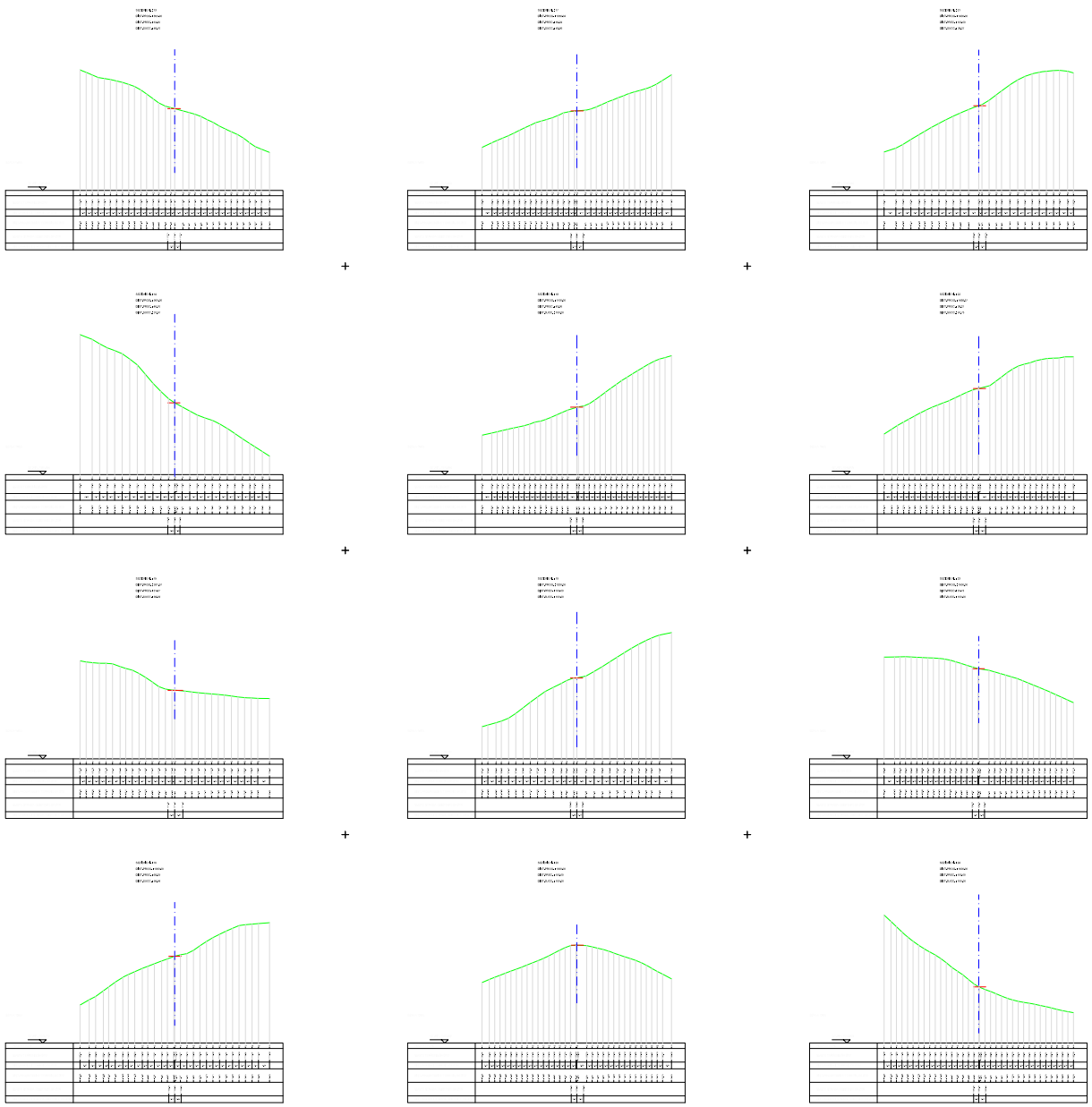

Città Metropolitana di Messina

III° Direzione - Viabilità Metropolitana

PATTO PER LO SVILUPPO DELLA CITTA' METROPOLITANA DI MESSINA

Panoramica "Castroreale - Monti Peloritani" collegamento e messa in sicurezza

C.I.G.: | C.U.P.: *B97H17000410001*

P R O G E T T O P R E L I M I N A R E

GRUPPO DI PROGETTAZIONE :

Ing. Anna CHIOFALO *(Responsabile di Progetto - Relazioni - Strutture)*
Ing. Carmelo BATTAGLIA *(Strade • Ingegneria Naturalistica)*
Ing. Giacomo RUSSO *(Analisi Costi Benefici - Idraulica)*
Geom. Domenico STORNANTI *(Cartografie - Rilievi GPS)*
Geom. Francesco CRISTAUDO *(Espropri • Interferenze)*
Geom. Sebastiano MUFALE *(Misure - Capitolati)*
Geom. Claudia DE BENEDICTIS *(Strade - Ingegneria Naturalistica - Computi)*
Geom. Carmelo MAGGIOLOTI *(Documentazione • Misure)*

SUPPORTO GEOLOGICO :	COORDINATORE PER LA SICUREZZA IN FASE DI PROGETTAZIONE:	VISTO: IL R.U.P.
Geol. Rosario RIOLO	Ing. Anna CHIOFALO	Dott. Biagio PRIVITERA

ELABORATO:

Sezioni cartografiche trasversali - 2° Tratto (Sez. 25-36)

ELABORATO	SCALE	DATA	DATA AGG.	COD. PROG.	TAVOLA
12/b	1:500	Novembre 2017	- / - / -	MF_CASTR_MONPEL	3/14

REDATTORE	DATA ESECUZIONE	DATA AGG.	GRAFICA	NOME FILE
Geom. D. STORNANTI		- / - / -		3a_Tratt_2b_Ok.dwg

VISTI ED APPROVAZIONI:

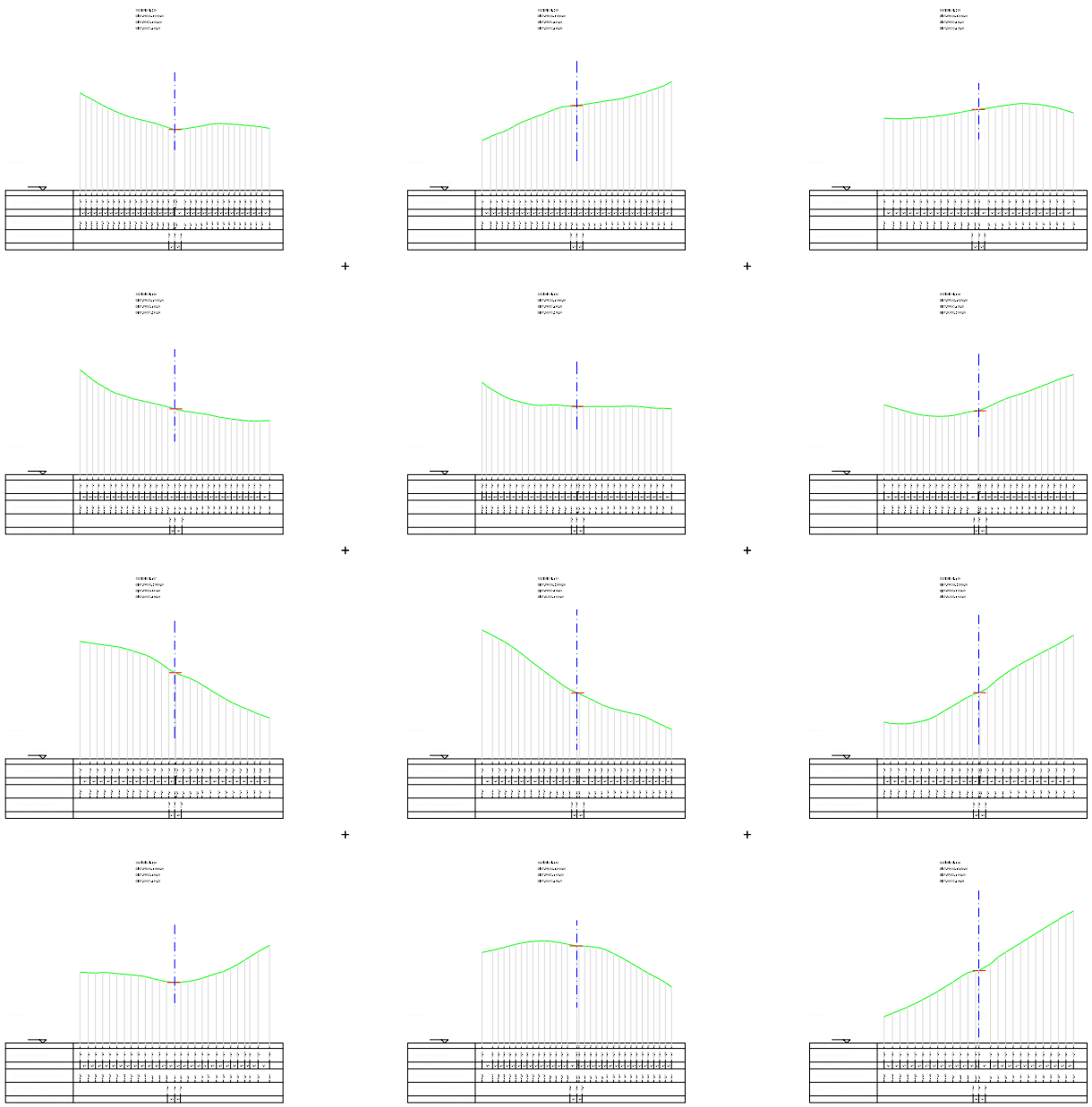

Città Metropolitana di Messina

III° Direzione - Viabilità Metropolitana

PATTO PER LO SVILUPPO DELLA CITTA' METROPOLITANA DI MESSINA

Panoramica "Castroreale - Monti Peloritani" collegamento e messa in sicurezza

C.I.G. | C.U.P.: *B97H17000410001*

P R O G E T T O P R E L I M I N A R E

GRUPPO DI PROGETTAZIONE :

Ing. Anna CHIOFALO *(Responsabile di Progetto - Relazioni - Strutture)*
Ing. Carmelo BATTAGLIA *(Strade - Ingegneria Naturalistica)*
Ing. Giacomo RUSSO *(Analisi Costi Benefici - Idraulica)*
Geom. Domenico STORNANTI *(Cartografie - Rilievi GPS)*
Geom. Francesco CRISTAUDO *(Espropri - Interferenze)*
Geom. Sebastiano MUFALE *(Misure - Capitolati)*
Geom. Claudia DE BENEDICTIS *(Strade - Ingegneria Naturalistica - Computi)*
Geom. Carmelo MAGGIOLOTI *(Documentazione - Misure)*

SUPPORTO GEOLOGICO :	COORDINATORE PER LA SICUREZZA IN FASE DI PROGETTAZIONE:	VISTO: IL R.U.P.
Geol. Rosario RIOLO	Ing. Anna CHIOFALO	Dott. Biagio PRIVITERA

ELABORATO:

Sezioni cartografiche trasversali - 2° Tratto (Sez. 37-48)

ELEVATO:	SCALE:	DATA:	DATA AGG.:	COD. PROG.:	TAVOLA:
12/b	1:500	November 2017	/	MP_CASTR_MONPEL	4/14

ELABORATO:	DATA ESECUZIONE:	DATA AGG.:	VERIFICA:	NOME FILE:
Geom. D. STORNANTI				04_Tr02_12_TR.dwg

VISTI ED APPROVAZIONI:

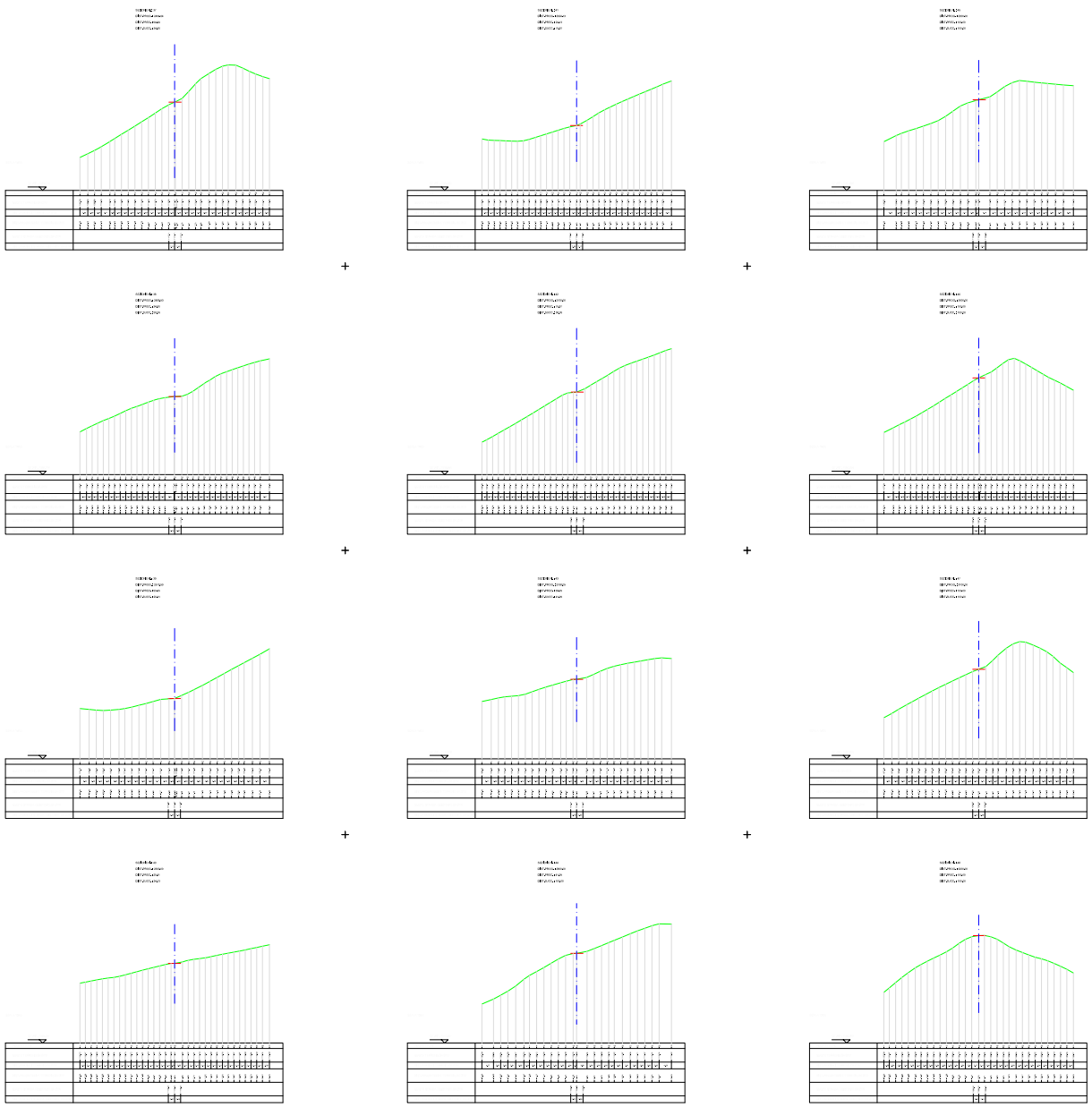

Città Metropolitana di Messina

III° Direzione - Viabilità Metropolitana

PATTO PER LO SVILUPPO DELLA CITTA' METROPOLITANA DI MESSINA

Panoramica "Castroreale - Monti Peloritani" collegamento e messa in sicurezza

C.I.G.: | C.U.P.: *B97H17000410001*

P R O G E T T O P R E L I M I N A R E

GRUPPO DI PROGETTAZIONE :

Ing. Anna CHIOFALO *(Responsabile di Progetto - Relazioni - Strutture)*
Ing. Carmelo BATTAGLIA *(Strade • Ingegneria Naturalistica)*
Ing. Giacomo RUSSO *(Analisi Costi Benefici - Idraulica)*
Geom. Domenico STORNANTI *(Cartografie - Rilievi GPS)*
Geom. Francesco CRISTAUDO *(Espropri • Interferenze)*
Geom. Sebastiano MUFALE *(Misure - Capitolati)*
Geom. Claudia DE BENEDICTIS *(Strade - Ingegneria Naturalistica - Computi)*
Geom. Carmelo MAGGIOLOTI *(Documentazione • Misure)*

SUPPORTO GEOLOGICO :	COORDINATORE PER LA SICUREZZA IN FASE DI PROGETTAZIONE:	VISTO: IL R.U.P.
Geol. Rosario RIOLO	Ing. Anna CHIOFALO	Dott. Biagio PRIVITERA

ELABORATO:

Sezioni cartografiche trasversali - 2° Tratto (Sez. 49-60)

ELABORATO	SCALA	DATA	DATA AGG.	COD. PROG.	TAVOLA
12/b	1:500	Novembre 2017	- / - / -	MF_CASTR_MONPEL	5/14

REDATTORE	DATA EMISSIONE	DATA AGG.	VERIFICA	NOME FILE
Geom. D. STORNANTI		- / - / -		04_Tratt_2b_Tb.dwg

VISTI ED APPROVAZIONI:

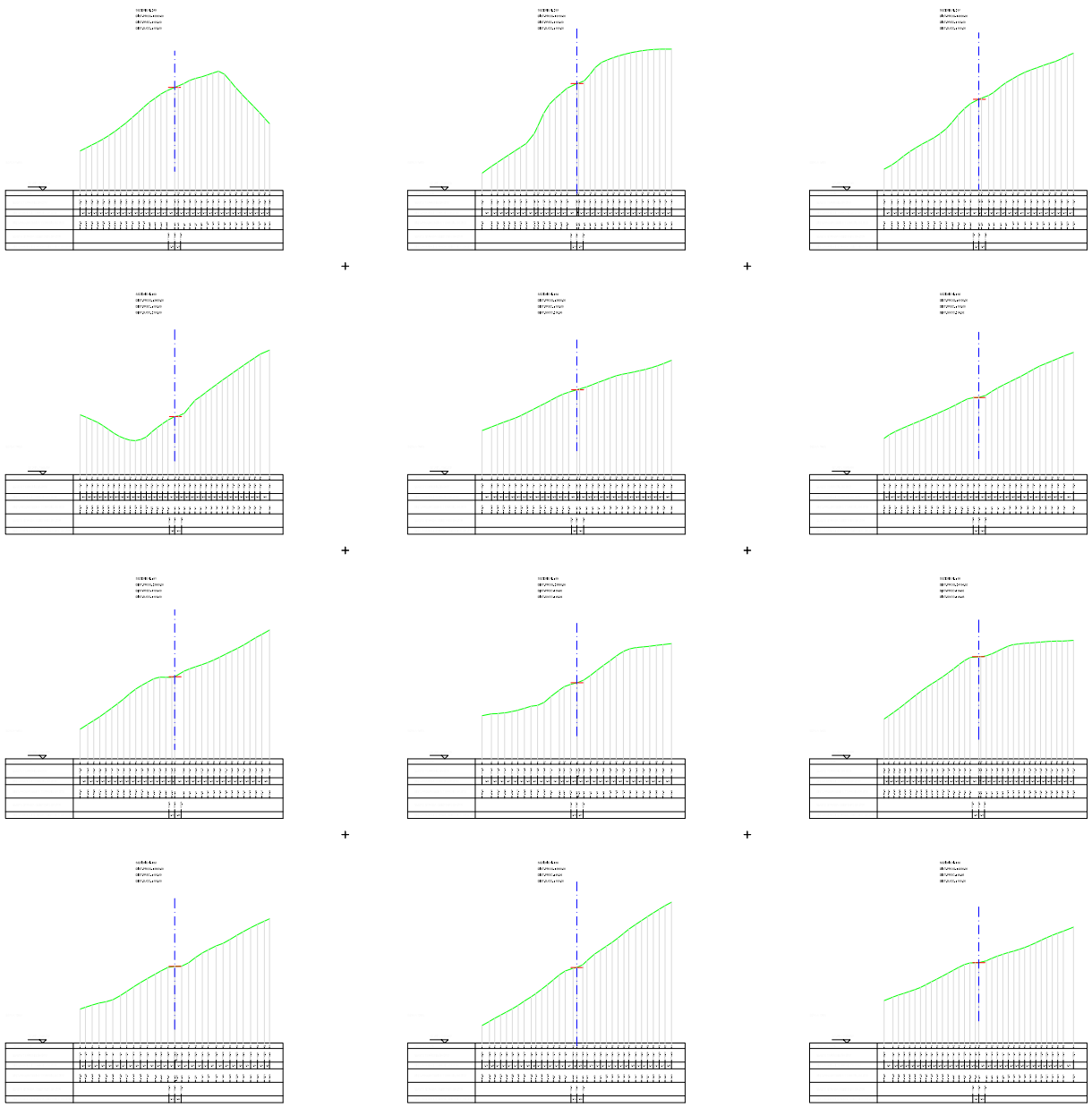

Città Metropolitana di Messina

III° Direzione - Viabilità Metropolitana

PATTO PER LO SVILUPPO DELLA CITTA' METROPOLITANA DI MESSINA

Panoramica "Castroreale - Monti Peloritani" collegamento e messa in sicurezza

C.I.G. | C.U.P.: *B97H17000410001*

P R O G E T T O P R E L I M I N A R E

GRUPPO DI PROGETTAZIONE :

Ing. Anna CHIOFALO *(Responsabile di Progetto - Relazioni - Strutture)*
Ing. Carmelo BATTAGLIA *(Strade - Ingegneria Naturalistica)*
Ing. Giacomo RUSSO *(Analisi Costi Benefici - Idraulica)*
Geom. Domenico STORNANTI *(Cartografie - Rilievi GPS)*
Geom. Francesco CRISTAUDO *(Espropri - Interferenze)*
Geom. Sebastiano MUFALE *(Misure - Capitolati)*
Geom. Claudia DE BENEDICTIS *(Strade - Ingegneria Naturalistica - Computi)*
Geom. Carmelo MAGGIOLOTI *(Documentazione - Misure)*

SUPPORTO GEOLOGICO : Geol. Rosario RIOLO

COORDINATORE PER LA SICUREZZA IN FASE DI PROGETTAZIONE: Ing. Anna CHIOFALO

VISTO: IL R.U.P. Dott. Biagio PRIVITERA

ELABORATO:

Sezioni cartografiche trasversali - 2° Tratto (Sez. 61-72)

ELABORATO	RAPP.	DATA	DATA AGG.	COD. PROG.	TAVOLA
12/b	1:500	Novembre 2017	/	MP_CASTR_MONPEL	6/14

ELABORATO	DATA INTERVENTO	DATA AGG.	VERIFICA	NOME FILE
Geom. D. STORNANTI				06_Tav_12_TR.dwg

VISTI ED APPROVAZIONI:

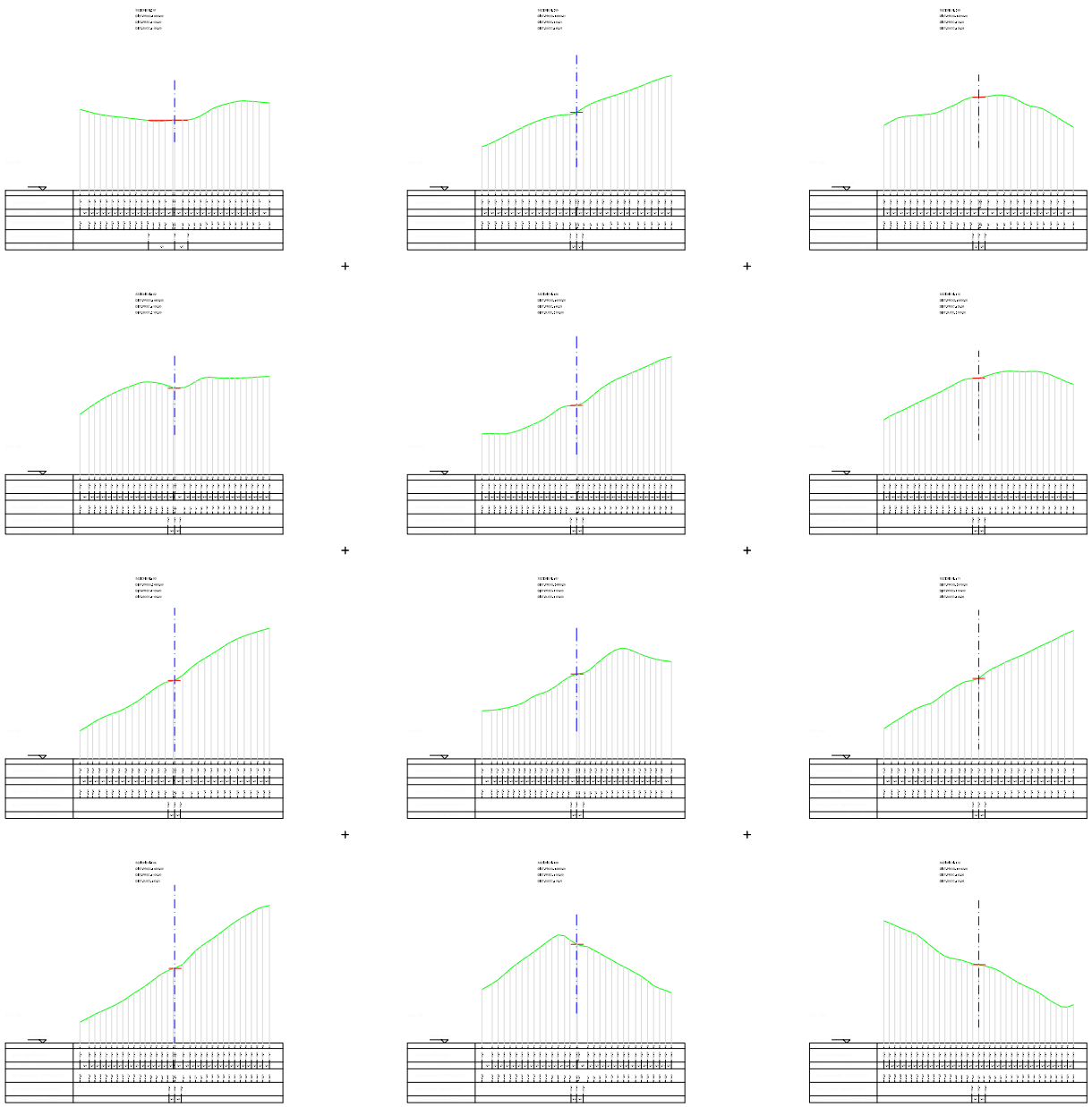

Città Metropolitana di Messina

III° Direzione - Viabilità Metropolitana

PATTO PER LO SVILUPPO DELLA CITTA' METROPOLITANA DI MESSINA

Panoramica "Castroreale - Monti Peloritani" collegamento e messa in sicurezza

C.I.G. | C.U.P. *B97H17000410001*

P R O G E T T O P R E L I M I N A R E

GRUPPO DI PROGETTAZIONE :

Ing. Anna CHIOFALO *(Responsabile di Progetto - Relazioni - Strutture)*
Ing. Carmelo BATTAGLIA *(Strade - Ingegneria Naturalistica)*
Ing. Giacomo RUSSO *(Analisi Costi Benefici - Idraulica)*
Geom. Domenico STORNANTI *(Cartografie - Rilievi GPS)*
Geom. Francesco CRISTAUDO *(Espropri - Interferenze)*
Geom. Sebastiano MUFALE *(Misure - Capitolati)*
Geom. Claudia DE BENEDICTIS *(Strade - Ingegneria Naturalistica - Computi)*
Geom. Carmelo MAGGIOLOTI *(Documentazione - Misure)*

SUPPORTO GEOLOGICO :	COORDINATORE PER LA SICUREZZA IN FASE DI PROGETTAZIONE:	VISTO: IL R.U.P.
Geol. Rosario RIOLO	Ing. Anna CHIOFALO	Dott. Biagio PRIVITERA

ELABORATO:

Sezioni cartografiche trasversali - 2° Tratto (Sez. 73-84)

ELEVATO:	SCALA:	DATA:	DATA AGG.:	COD. PROG.:	TAVOLA:
12/b	1:500	November 2017	/	MP_CASTR_MONPEL	7/14

ELABORATO:	DATA ESTRAZIONE:	DATA AGG.:	VERIFICA:	NOME FILE:
Geom. D. STORNANTI				Sez_Trasv_12b.dwg

VISTI ED APPROVAZIONI:

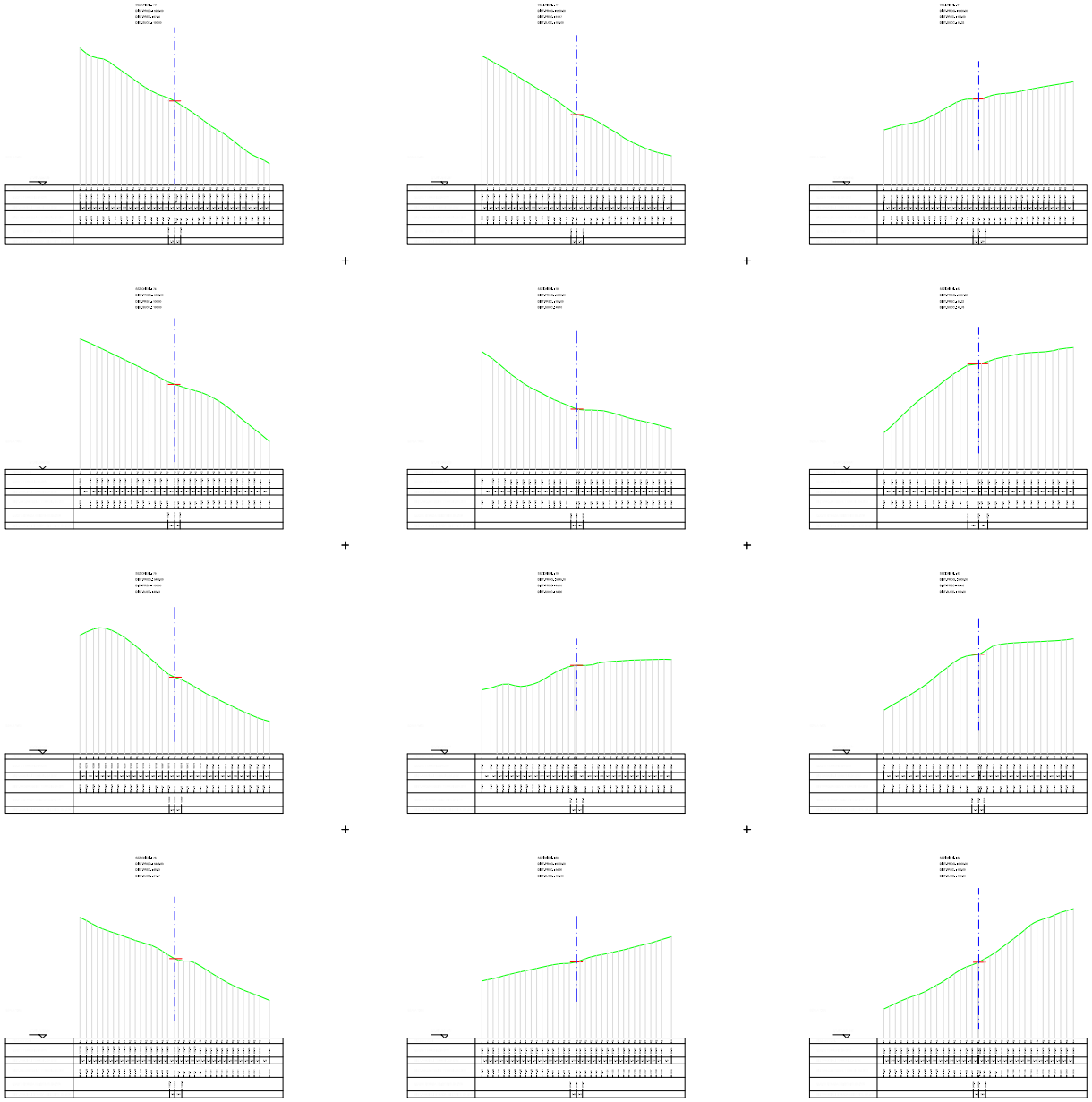

Città Metropolitana di Messina

III° Direzione - Viabilità Metropolitana

PATTO PER LO SVILUPPO DELLA CITTA' METROPOLITANA DI MESSINA

Panoramica "Castroreale - Monti Peloritani" collegamento e messa in sicurezza

C.I.G.: | C.U.P.: *B97H17000410001*

P R O G E T T O P R E L I M I N A R E

GRUPPO DI PROGETTAZIONE :

Ing. Anna CHIOFALO *(Responsabile di Progetto - Relazioni - Strutture)*
Ing. Carmelo BATTAGLIA *(Strade • Ingegneria Naturalistica)*
Ing. Giacomo RUSSO *(Analisi Costi Benefici - Idraulica)*
Geom. Domenico STORNANTI *(Cartografie - Rilievi GPS)*
Geom. Francesco CRISTAUDO *(Espropri • Interferenze)*
Geom. Sebastiano MUFALE *(Misure - Capitolati)*
Geom. Claudia DE BENEDICTIS *(Strade - Ingegneria Naturalistica - Computi)*
Geom. Carmelo MAGGIOLOTI *(Documentazione • Misure)*

SUPPORTO GEOLOGICO :	COORDINATORE PER LA SICUREZZA IN FASE DI PROGETTAZIONE:	VISTO: IL R.U.P.
Geol. Rosario RIOLO	Ing. Anna CHIOFALO	Dott. Biagio PRIVITERA

ELABORATO:

Sezioni cartografiche trasversali - 2° Tratto (Sez. 85-96)

ELABORATO	SCALA	DATA	DATA AGG.	COD. PROG.	TAVOLA
12/b	1:500	Novembre 2017	- / - / -	MF_CASTR_MONPEL	8/14

REDATTORE	DATA ESECUZIONE	DATA AGG.	VERIFICA	NOME FILE
Geom. D. STORNANTI		- / - / -		04_Tratto_02b.dwg

VISTI ED APPROVAZIONI:

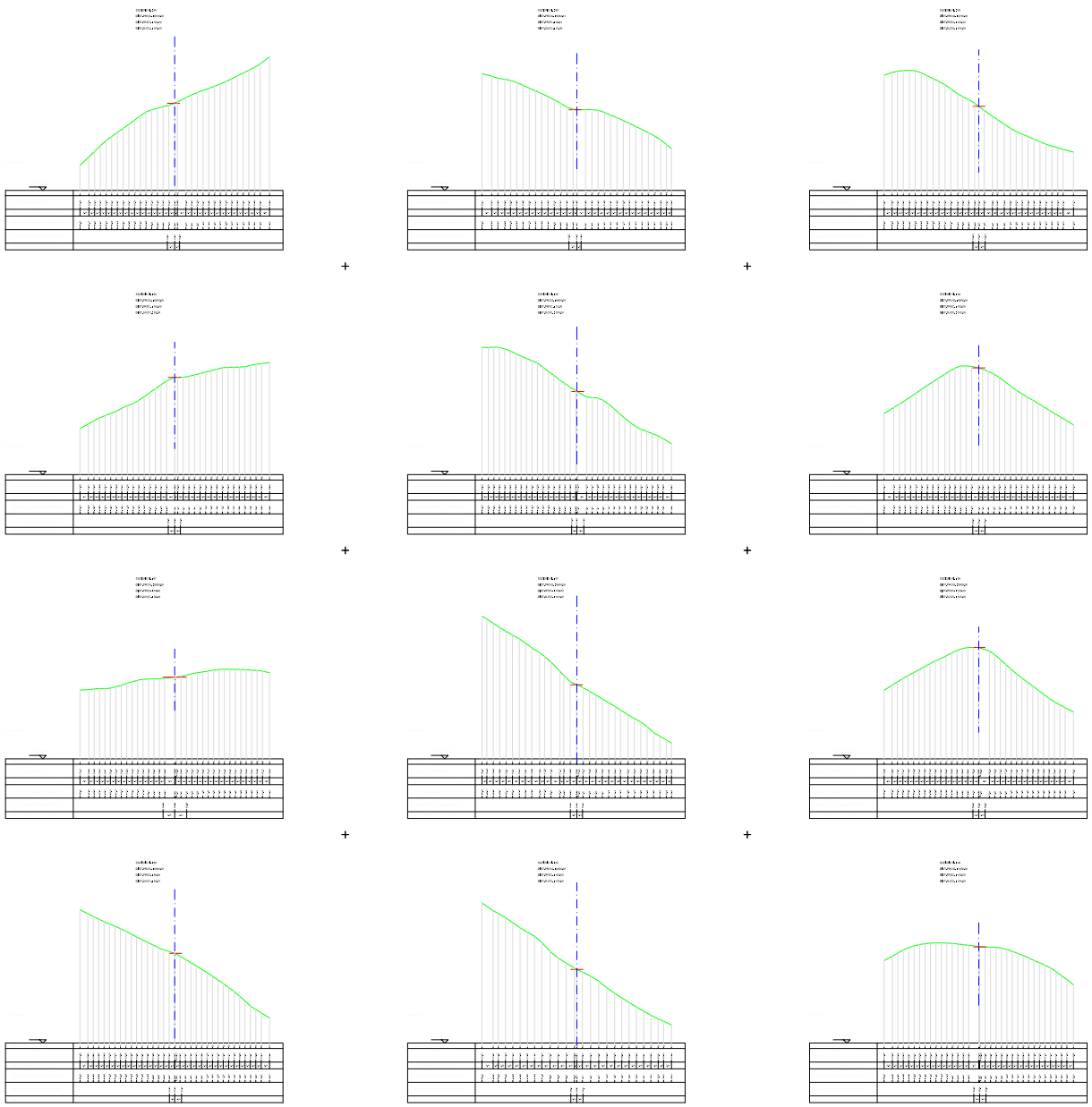

Città Metropolitana di Messina

III° Direzione - Viabilità Metropolitana

PATTO PER LO SVILUPPO DELLA CITTA' METROPOLITANA DI MESSINA

Panoramica "Castroreale - Monti Peloritani" collegamento e messa in sicurezza

C.I.G.: | C.U.P.: *B97H17000410001*

P R O G E T T O P R E L I M I N A R E

GRUPPO DI PROGETTAZIONE :

Ing. Anna CHIOFALO *(Responsabile di Progetto - Relazioni - Strutture)*
Ing. Carmelo BATTAGLIA *(Strade • Ingegneria Naturalistica)*
Ing. Giacomo RUSSO *(Analisi Costi Benefici - Idraulica)*
Geom. Domenico STORNANTI *(Cartografie - Rilievi GPS)*
Geom. Francesco CRISTAUDO *(Espropri • Interferenze)*
Geom. Sebastiano MUFALE *(Misure - Capitolati)*
Geom. Claudia DE BENEDICTIS *(Strade - Ingegneria Naturalistica - Computi)*
Geom. Carmelo MAGGIOLOTI *(Documentazione • Misure)*

SUPPORTO GEOLOGICO :	COORDINATORE PER LA SICUREZZA IN FASE DI PROGETTAZIONE:	VISTO: IL R.U.P.
Geol. Rosario RIOLO	Ing. Anna CHIOFALO	Dott. Biagio PRIVITERA

ELABORATO:

Sezioni cartografiche trasversali - 2° Tratto (Sez. 97-108)

ELABORATO	SCALA:	DATA:	DATA AGG.:	COD. PROG.	TAVOLA
12/b	1:500	Novembre 2017	- / -	MF_CASTR_MONPEL	9/14

REDATTORE:	DATA ESECUZIONE:	DATA AGG.:	CARTELLA:	NOME FILE:
Geom. D. STORNANTI		- / -		2o_Tratto_12b.dwg

VISTI ED APPROVAZIONI:

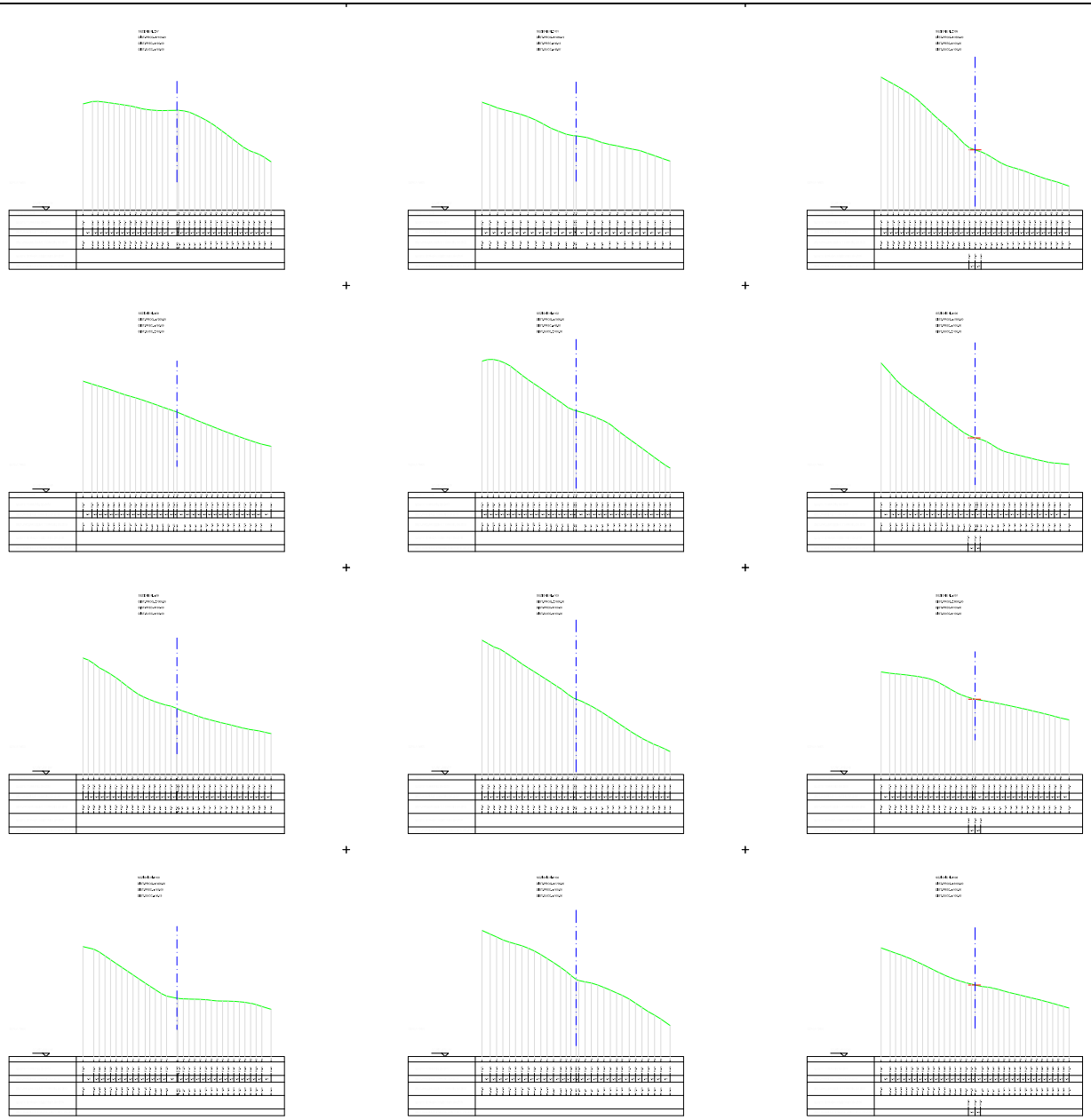

Città Metropolitana di Messina

III° Direzione - Viabilità Metropolitana

PATTO PER LO SVILUPPO DELLA CITTA' METROPOLITANA DI MESSINA

Panoramica "Castroreale - Monti Peloritani" collegamento e messa in sicurezza

C.I.G.: | C.U.P.: *B97H17000410001*

P R O G E T T O P R E L I M I N A R E

GRUPPO DI PROGETTAZIONE :

Ing. Anna CHIOFALO *(Responsabile di Progetto - Relazioni - Strutture)*
Ing. Carmelo BATTAGLIA *(Strade • Ingegneria Naturalistica)*
Ing. Giacomo RUSSO *(Analisi Costi Benefici - Idraulica)*
Geom. Domenico STORNANTI *(Cartografie - Rilievi GPS)*
Geom. Francesco CRISTAUDO *(Espropri • Interferenze)*
Geom. Sebastiano MUFALE *(Misure - Capitolati)*
Geom. Claudia DE BENEDICTIS *(Strade - Ingegneria Naturalistica - Computi)*
Geom. Carmelo MAGGIOLOTI *(Documentazione • Misure)*

SUPPORTO GEOLOGICO :	COORDINATORE PER LA SICUREZZA IN FASE DI PROGETTAZIONE:	VISTO: IL R.U.P.
Geol. Rosario RIOLO	Ing. Anna CHIOFALO	Dott. Biagio PRIVITERA

ELABORATO:

Sezioni cartografiche trasversali - 2° Tratto (Sez. 109-120)

ELABORATO	SCALE	DATA	DATA AGG.	COD. PROG.	TAVOLA
12/b	1:500	Novembre 2017	/ /	MF_CASTR_MONPEL	10/14

REDATTORE	DATA EMISSIONE	DATA AGG.	VERIFICA	NOME FILE
Geom. D. STORNANTI		/ /		10_Tratto_2B_Tb.dwg

VISTI ED APPROVAZIONI:

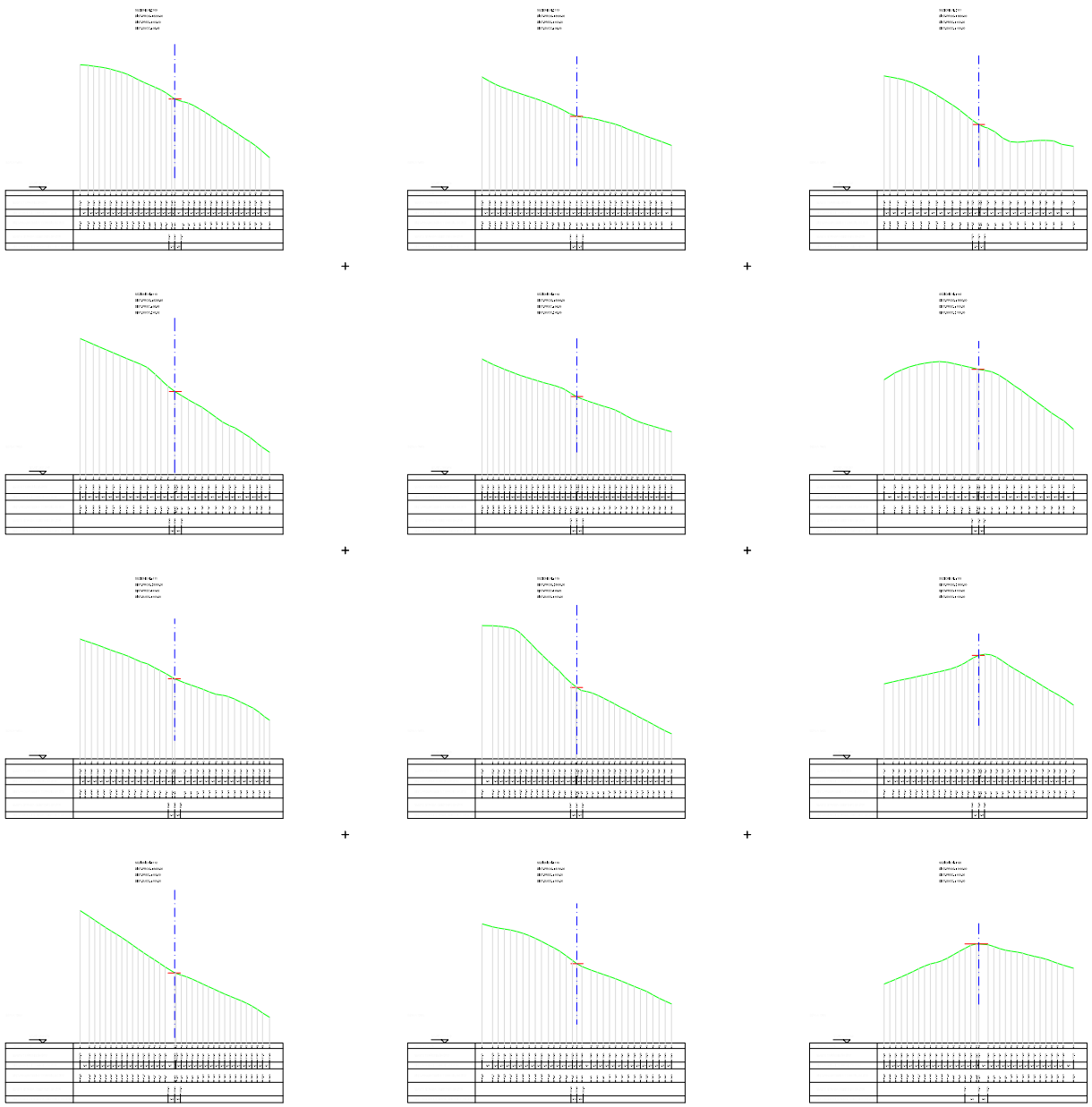

Città Metropolitana di Messina

III° Direzione - Viabilità Metropolitana

PATTO PER LO SVILUPPO DELLA CITTA' METROPOLITANA DI MESSINA

Panoramica "Castroreale - Monti Peloritani" collegamento e messa in sicurezza

C.I.G.: | C.U.P.: *B97H17000410001*

P R O G E T T O P R E L I M I N A R E

GRUPPO DI PROGETTAZIONE :

Ing. Anna CHIOFALO *(Responsabile di Progetto - Relazioni - Strutture)*
Ing. Carmelo BATTAGLIA *(Strade • Ingegneria Naturalistica)*
Ing. Giacomo RUSSO *(Analisi Costi Benefici - Idraulica)*
Geom. Domenico STORNANTI *(Cartografie - Rilievi GPS)*
Geom. Francesco CRISTAUDO *(Espropri • Interferenze)*
Geom. Sebastiano MUFALE *(Misure - Capitolati)*
Geom. Claudia DE BENEDICTIS *(Strade - Ingegneria Naturalistica - Computi)*
Geom. Carmelo MAGGIOLOTI *(Documentazione • Misure)*

SUPPORTO GEOLOGICO :	COORDINATORE PER LA SICUREZZA IN FASE DI PROGETTAZIONE:	VISTO: IL R.U.P.
Geol. Rosario RIOLO	Ing. Anna CHIOFALO	Dott. Biagio PRIVITERA

ELABORATO:

Sezioni cartografiche trasversali - 2° Tratto (Sez. 121-132)

ELABORATO	SCALE	DATA	DATA AGG.	COD. PROG.	TAVOLA
12/b	1:500	Novembre 2017	/ /	MF_CASTR_MONPEL	11/14

REDATTORE	DATA EMISSIONE	DATA AGG.	VERIFICA	NOME FILE
Geom. D. STORNANTI		/ /		04_Tratto_02_12b.dwg

VISTI ED APPROVAZIONI:

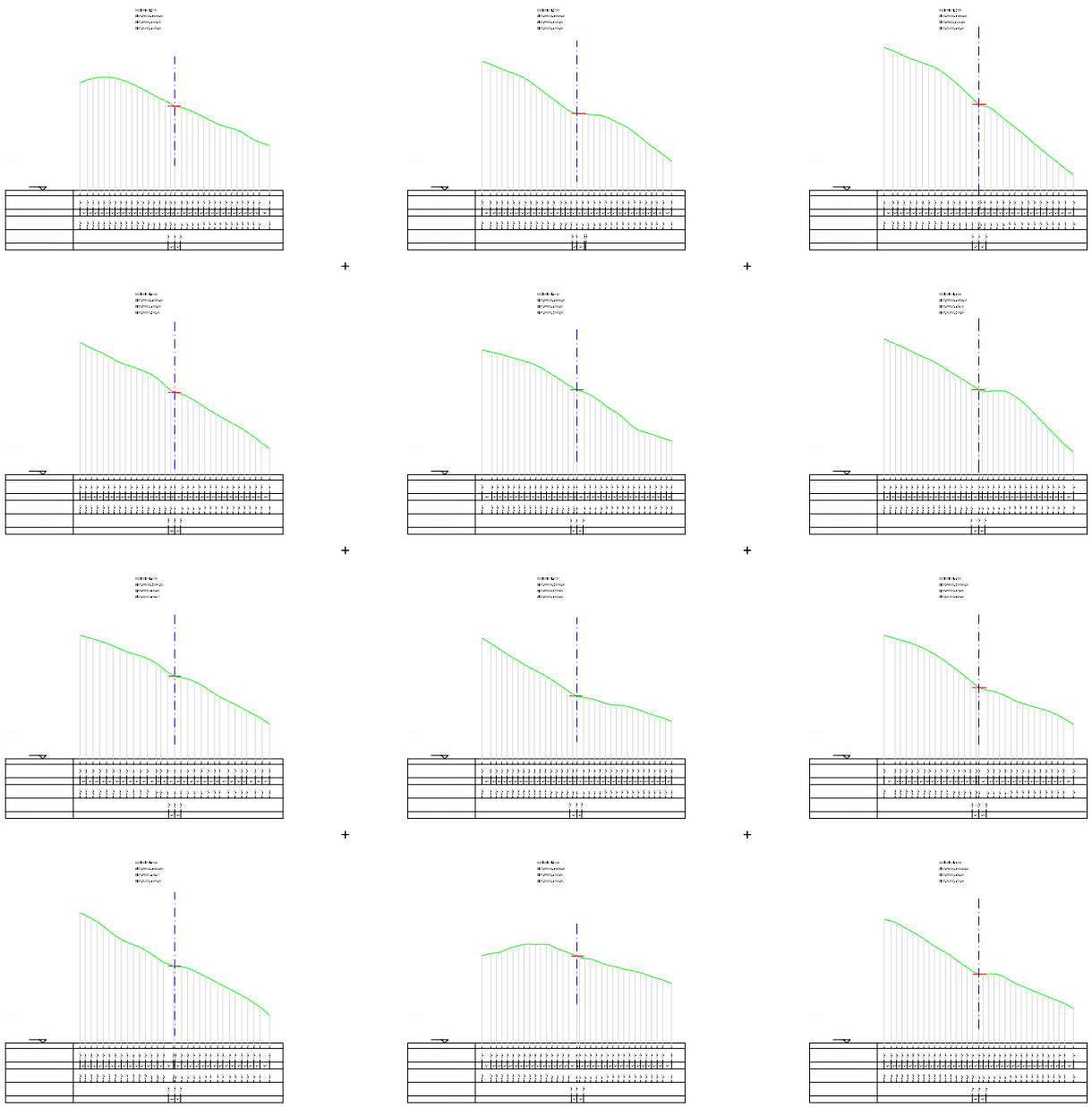

Città Metropolitana di Messina

III° Direzione - Viabilità Metropolitana

PATTO PER LO SVILUPPO DELLA CITTA' METROPOLITANA DI MESSINA

Panoramica "Castroreale - Monti Peloritani" collegamento e messa in sicurezza

C.I.G.: | C.U.P.: *B97H17000410001*

P R O G E T T O P R E L I M I N A R E

GRUPPO DI PROGETTAZIONE :

Ing. Anna CHIOFALO *(Responsabile di Progetto - Relazioni - Strutture)*
Ing. Carmelo BATTAGLIA *(Strade - Ingegneria Naturalistica)*
Ing. Giacomo RUSSO *(Analisi Costi Benefici - Idraulica)*
Geom. Domenico STORNANTI *(Cartografie - Rilievi GPS)*
Geom. Francesco CRISTAUDO *(Espropri - Interferenze)*
Geom. Sebastiano MUFALE *(Misure - Capitolati)*
Geom. Claudia DE BENEDICTIS *(Strade - Ingegneria Naturalistica - Computi)*
Geom. Carmelo MAGGIOLOTI *(Documentazione - Misure)*

SUPPORTO GEOLOGICO :	COORDINATORE PER LA SICUREZZA IN FASE DI PROGETTAZIONE:	VISTO: IL R.U.P.
Geol. Rosario RIOLO	Ing. Anna CHIOFALO	Dott. Biagio PRIVITERA

ELABORATO:

Sezioni cartografiche trasversali - 2° Tratto (Sez. 133-144)

ELABORATO	SCALA	DATA	DATA AGG.	COD PROG.	TAVOLA
12/b	1:500	Novembre 2017	/ /	MF_CASTR_MONPEL	12/14

REDATTORE	DATA EMISSIONE	DATA AGG.	OGGETTO	NOME FILE
Geom. D. STORNANTI		/ /		04_Tratt_02_Tb.dwg

VISTI ED APPROVAZIONI:

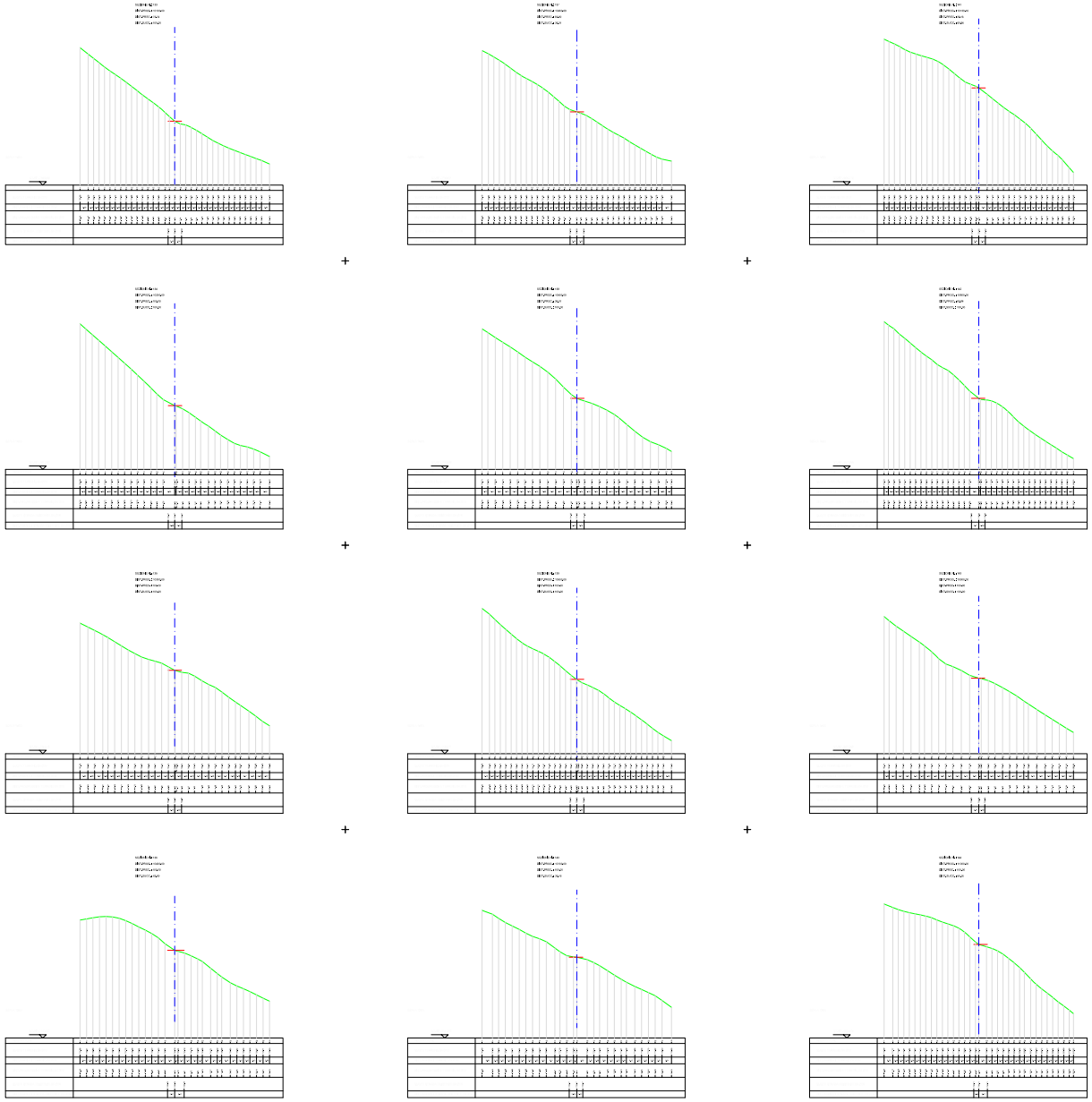

Città Metropolitana di Messina

III° Direzione - Viabilità Metropolitana

PATTO PER LO SVILUPPO DELLA CITTA' METROPOLITANA DI MESSINA

Panoramica "Castroreale - Monti Peloritani" collegamento e messa in sicurezza

C.I.G.: | C.U.P.: *B97H17000410001*

P R O G E T T O P R E L I M I N A R E

GRUPPO DI PROGETTAZIONE :

Ing. Anna CHIOFALO *(Responsabile di Progetto - Relazioni - Strutture)*
Ing. Carmelo BATTAGLIA *(Strade • Ingegneria Naturalistica)*
Ing. Giacomo RUSSO *(Analisi Cost Benefici - Idraulica)*
Geom. Domenico STORNANTI *(Cartografie - Rilievi GPS)*
Geom. Francesco CRISTAUDO *(Espropri • Interferenze)*
Geom. Sebastiano MUFALE *(Misure - Capitolati)*
Geom. Claudia DE BENEDICTIS *(Strade - Ingegneria Naturalistica - Computi)*
Geom. Carmelo MAGGIOLOTI *(Documentazione • Misure)*

SUPPORTO GEOLOGICO :	COORDINATORE PER LA SICUREZZA IN FASE DI PROGETTAZIONE:	VISTO: IL R.U.P.
Geol. Rosario RIOLO	Ing. Anna CHIOFALO	Dott. Biagio PRIVITERA

ELABORATO:

Sezioni cartografiche trasversali - 2° Tratto (Sez. 145-156)

ELABORATO	SCALE	DATA	DATA AGG.	COD. PROG.	TAVOLA
12/b	1:500	Novembre 2017	- / - / -	MF_CASTR_MONPEL	13/14

REDATTORE	DATA EMISSIONE	DATA AGG.	VERIFICA	NOME FILE
Geom. D. STORNANTI		- / - / -		2o_Tratto_12b.dwg

VISTI ED APPROVAZIONI:

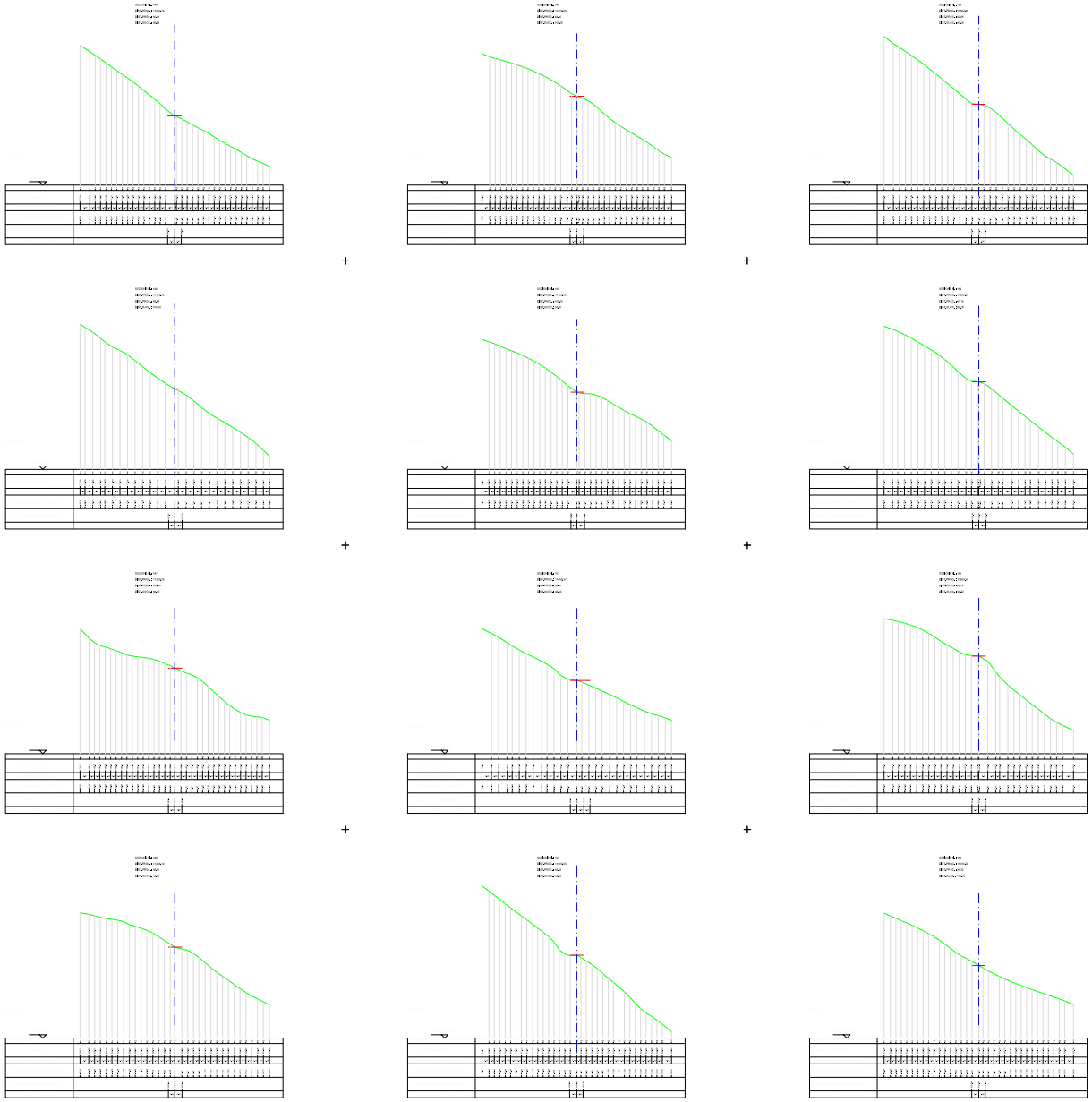

Città Metropolitana di Messina

III° Direzione - Viabilità Metropolitana

PATTO PER LO SVILUPPO DELLA CITTA' METROPOLITANA DI MESSINA

Panoramica "Castroreale - Monti Peloritani" collegamento e messa in sicurezza

C.I.G.: | C.U.P.: *B97H17000410001*

P R O G E T T O P R E L I M I N A R E

GRUPPO DI PROGETTAZIONE :

Ing. Anna CHIOFALO *(Responsabile di Progetto - Relazioni - Strutture)*
Ing. Carmelo BATTAGLIA *(Strade • Ingegneria Naturalistica)*
Ing. Giacomo RUSSO *(Analisi Costi Benefici - Idraulica)*
Geom. Domenico STORNANTI *(Cartografie - Rilievi GPS)*
Geom. Francesco CRISTAUDO *(Espropri • Interferenze)*
Geom. Sebastiano MUFALE *(Misure - Capitolati)*
Geom. Claudia DE BENEDICTIS *(Strade - Ingegneria Naturalistica - Computi)*
Geom. Carmelo MAGGIOLOTI *(Documentazione • Misure)*

SUPPORTO GEOLOGICO :	COORDINATORE PER LA SICUREZZA IN FASE DI PROGETTAZIONE:	VISTO: IL R.U.P.
Geol. Rosario RIOLO	Ing. Anna CHIOFALO	Dott. Biagio PRIVITERA

ELABORATO:

Sezioni cartografiche trasversali - 2° Tratto (Sez. 157-167)

ELABORATO	SCALA	DATA	DATA AGG.	COD. PROG.	TAVOLA
12/b	1:500	Novembre 2017	/ /	MF_CASTR_MONPEL	14/14

REDATTORE	DATA ESECUZIONE	DATA AGG.	VERIFICA	NOME FILE
Geom. D. STORNANTI		/ /		2tr_Tratt_12_Tb.dwg
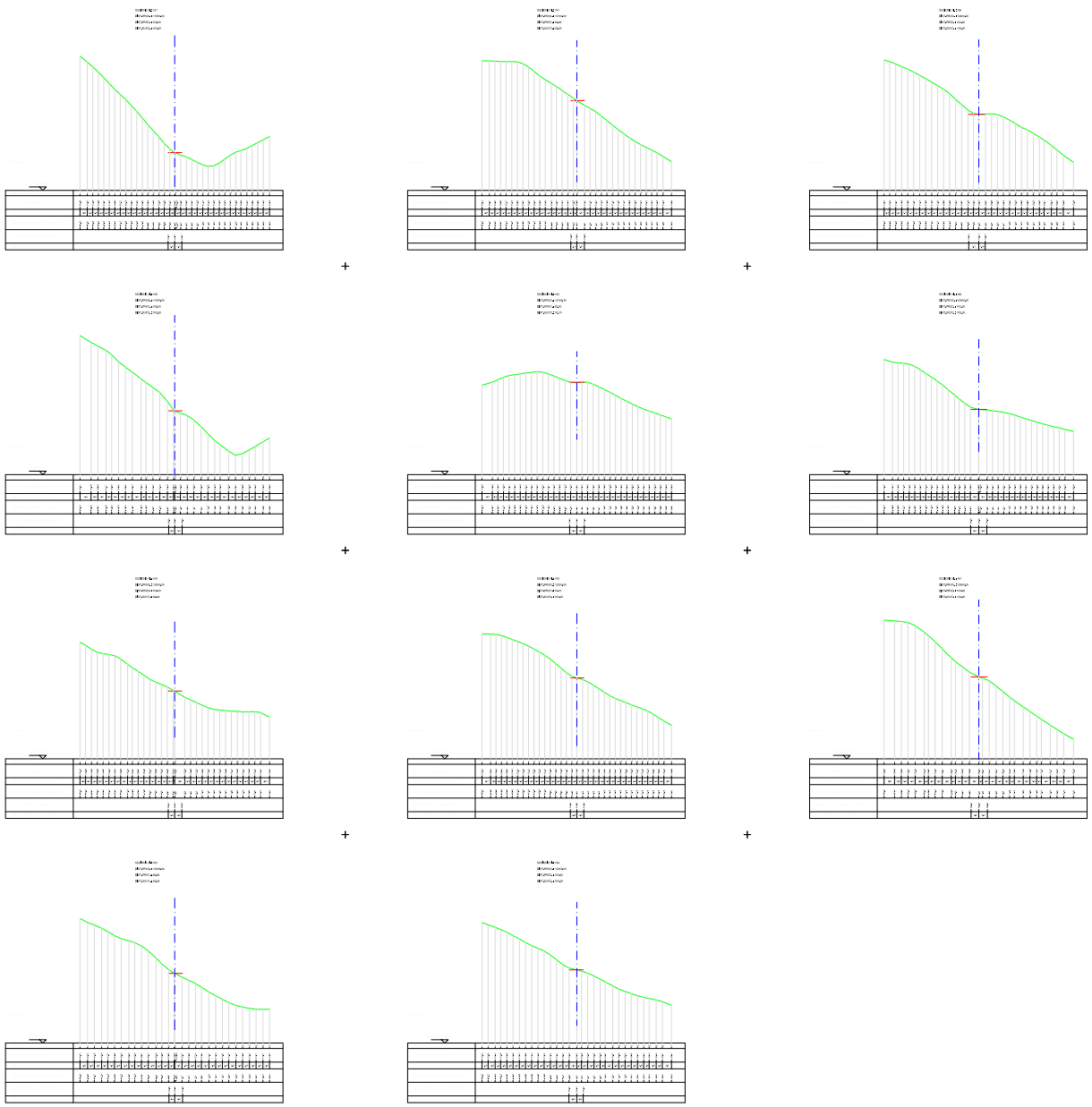
VISTI ED APPROVAZIONI: