Città Metropolitana di Messina

III° Direzione - Viabilità Metropolitana

PATTO PER LO SVILUPPO DELLA CITTA' METROPOLITANA DI MESSINA

Panoramica "Castroreale - Monti Peloritani" collegamento e messa in sicurezza

C.I.G.: | C.U.P.: *B97H17000410001*

P R O G E T T O P R E L I M I N A R E

GRUPPO DI PROGETTAZIONE :

Ing. Anna CHIOFALO *(Responsabile di Progetto - Relazioni - Strutture)*
Ing. Carmelo BATTAGLIA *(Strade • Ingegneria Naturalistica)*
Ing. Giacomo RUSSO *(Analisi Cost Benefici - Idraulica)*
Geom. Domenico STORNANTI *(Cartografie - Rilievi GPS)*
Geom. Francesco CRISTAUDO *(Espropri • Interferenze)*
Geom. Sebastiano MUFALE *(Misure - Capisaldi)*
Geom. Claudia DE BENEDICTIS *(Strade - Ingegneria Naturalistica - Computi)*
Geom. Carmelo MAGGIOLOTI *(Documentazione • Misure)*

SUPPORTO GEOLOGICO :	COORDINATORE PER LA SICUREZZA IN FASE DI PROGETTAZIONE:	VISTO: IL R.U.P.
Geol. Rosario RIOLO	Ing. Anna CHIOFALO	Dott. Biagio PRIVITERA

ELABORATO:

Sezioni cartografiche trasversali - 1° Tratto (Sez. 1-12)

ELABORATO	SCALA	DATA	DATA AGG.	COD. PROG.	TAVOLA
12/a	1:500	Novembre 2017	- / - / -	MF_CASTR_MONPEL	1/19

REDATTORE	DATA ESECUZIONE	DATA AGG.	GRAFICA	NOME FILE
Geom. D. STORNANTI		- / - / -		1tr_Tratto_01_Tav.19.dwg

VISTI ED APPROVAZIONI:

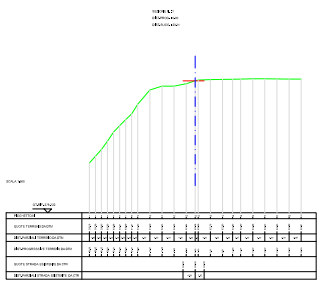

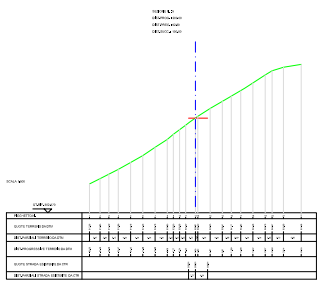

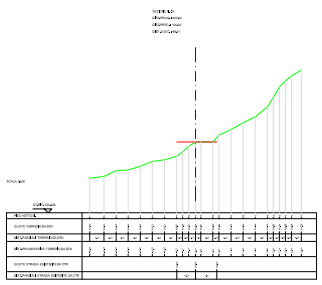

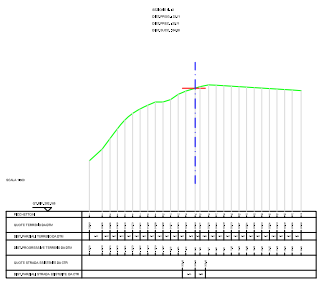

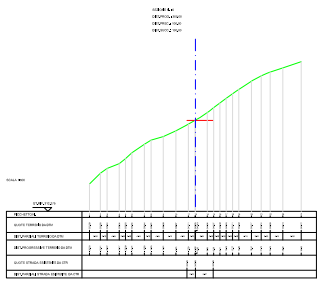

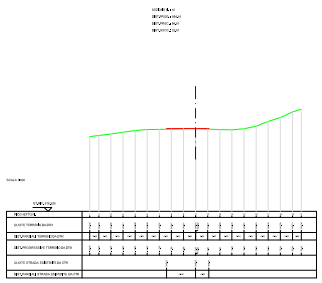

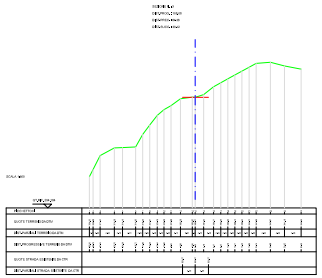

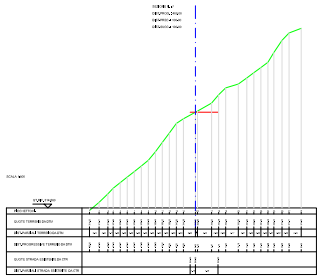

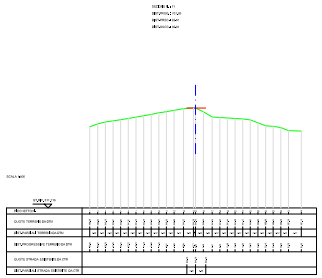

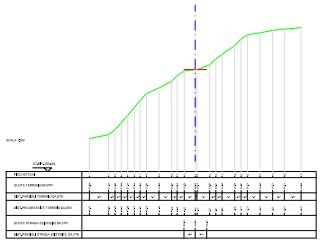

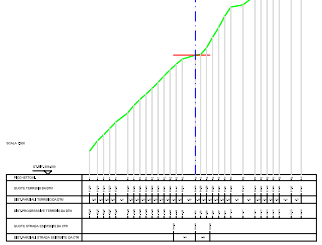

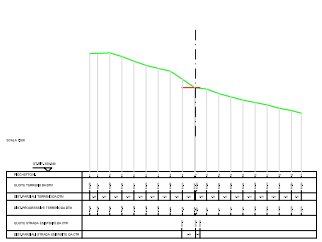

Città Metropolitana di Messina

III° Direzione - Viabilità Metropolitana

PATTO PER LO SVILUPPO DELLA CITTA' METROPOLITANA DI MESSINA

Panoramica "Castroreale - Monti Peloritani" collegamento e messa in sicurezza

C.I.G.: | C.U.P.: *B97H17000410001*

P R O G E T T O P R E L I M I N A R E

GRUPPO DI PROGETTAZIONE :

Ing. Anna CHIOFALO *(Responsabile di Progetto - Relazioni - Strutture)*
Ing. Carmelo BATTAGLIA *(Strade • Ingegneria Naturalistica)*
Ing. Giacomo RUSSO *(Analisi Costi Benefici - Idraulica)*
Geom. Domenico STORNANTI *(Cartografie - Rilievi GPS)*
Geom. Francesco CRISTAUDO *(Espropri • Interferenze)*
Geom. Sebastiano MUFALE *(Misure - Capitolati)*
Geom. Claudia DE BENEDICTIS *(Strade - Ingegneria Naturalistica - Compati)*
Geom. Carmelo MAGGIOLOTI *(Documentazione • Misure)*

SUPPORTO GEOLOGICO: Geol. Rosario RIOLO

COORDINATORE PER LA SICUREZZA IN FASE DI PROGETTAZIONE: Ing. Anna CHIOFALO

VISTO: IL R.U.P.: Dott. Biagio PRIVITERA

ELABORATO:

Sezioni cartografiche trasversali - 1° Tratto (Sez. 13-24)

ELABORATO	SCALA	DATA	DATA AGG.	COD. PROG.	TAVOLA
12/a	1:500	Novembre 2017	- / -	MF_CASTR_MONPEL	2/19

REDATTORE	DATA ESECUZIONE	DATA AGG.	GRAFICA	NOME FILE
Geom. D. STORNANTI		- / -		Sez_Tratto_01_Tav.01a

VISTI ED APPROVAZIONI:

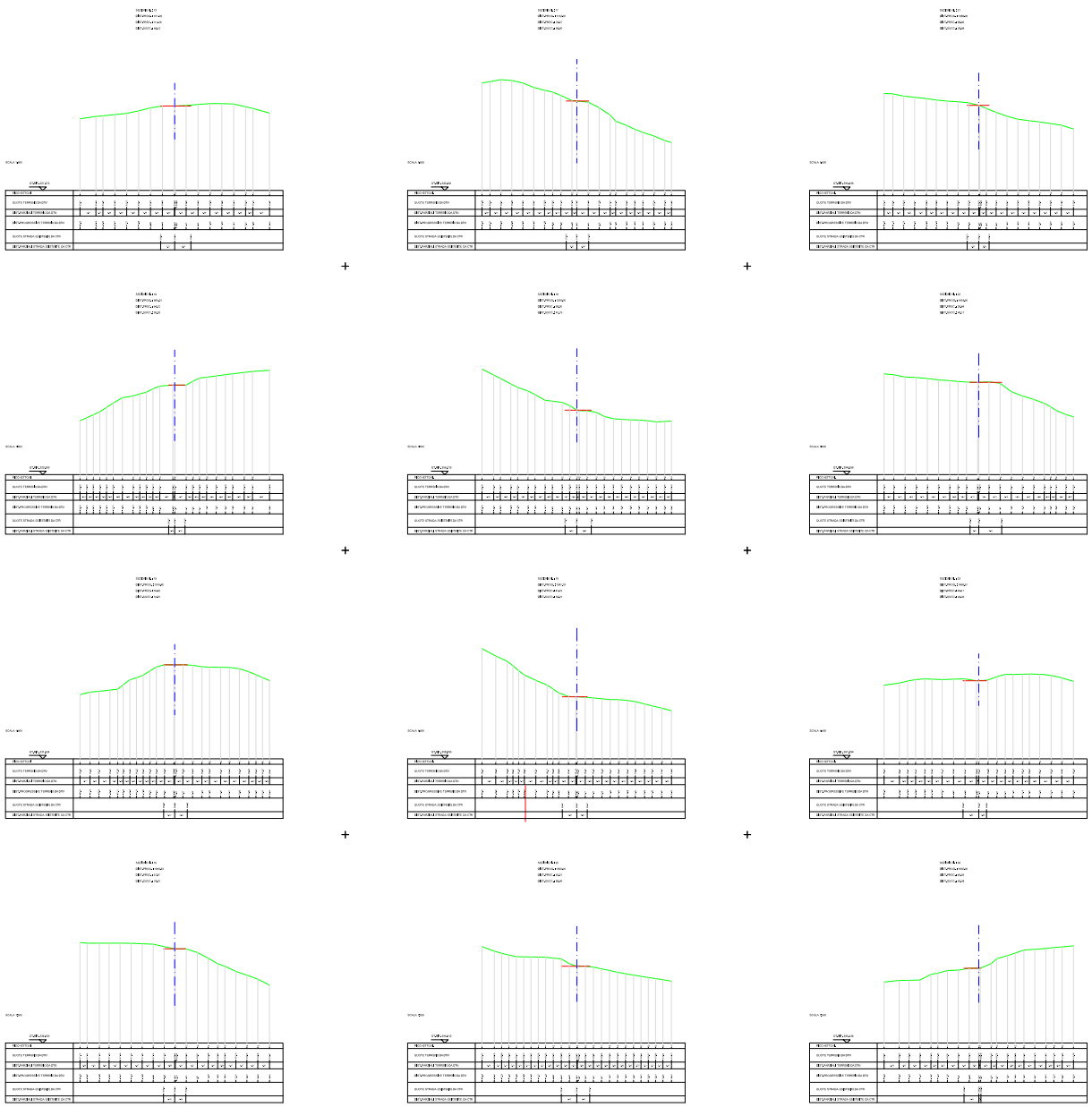

Città Metropolitana di Messina

III° Direzione - Viabilità Metropolitana

PATTO PER LO SVILUPPO DELLA CITTA' METROPOLITANA DI MESSINA

Panoramica "Castroreale - Monti Peloritani" collegamento e messa in sicurezza

C.I.G.: | C.U.P.: *B97H17000410001*

P R O G E T T O P R E L I M I N A R E

GRUPPO DI PROGETTAZIONE :

Ing. Anna CHIOFALO *(Responsabile di Progetto - Relazioni - Strutture)*
Ing. Carmelo BATTAGLIA *(Strade • Ingegneria Naturalistica)*
Ing. Giacomo RUSSO *(Analisi Costi Benefici - Idraulica)*
Geom. Domenico STORNANTI *(Cartografie - Rilievi GPS)*
Geom. Francesco CRISTAUDO *(Espropri • Interferenze)*
Geom. Sebastiano MUFALE *(Misure - Capitolati)*
Geom. Claudia DE BENEDICTIS *(Strade - Ingegneria Naturalistica - Computi)*
Geom. Carmelo MAGGIOLOTI *(Documentazione • Misure)*

SUPPORTO GEOLOGICO: Geol. Rosario RIOLO

COORDINATORE PER LA SICUREZZA IN FASE DI PROGETTAZIONE: Ing. Anna CHIOFALO

VISTO: IL R.U.P.: Dott. Biagio PRIVITERA

ELABORATO:

Sezioni cartografiche trasversali - 1° Tratto (Sez. 25-36)

ELABORATO	RAPP.to	DATA	DATA AGG.	COD. PROG.	TAVOLA
12/a	1:500	Novembre 2017	- / - / -	MF_CASTR_MONPEL	3/19

RESPONSABILE	DATA EMISSIONE	DATA AGG.	OGGETTO	NOME FILE
Geom. D. STORNANTI		- / - / -		Sez_Tratto_01_Tav.03a

VISTI ED APPROVAZIONI:

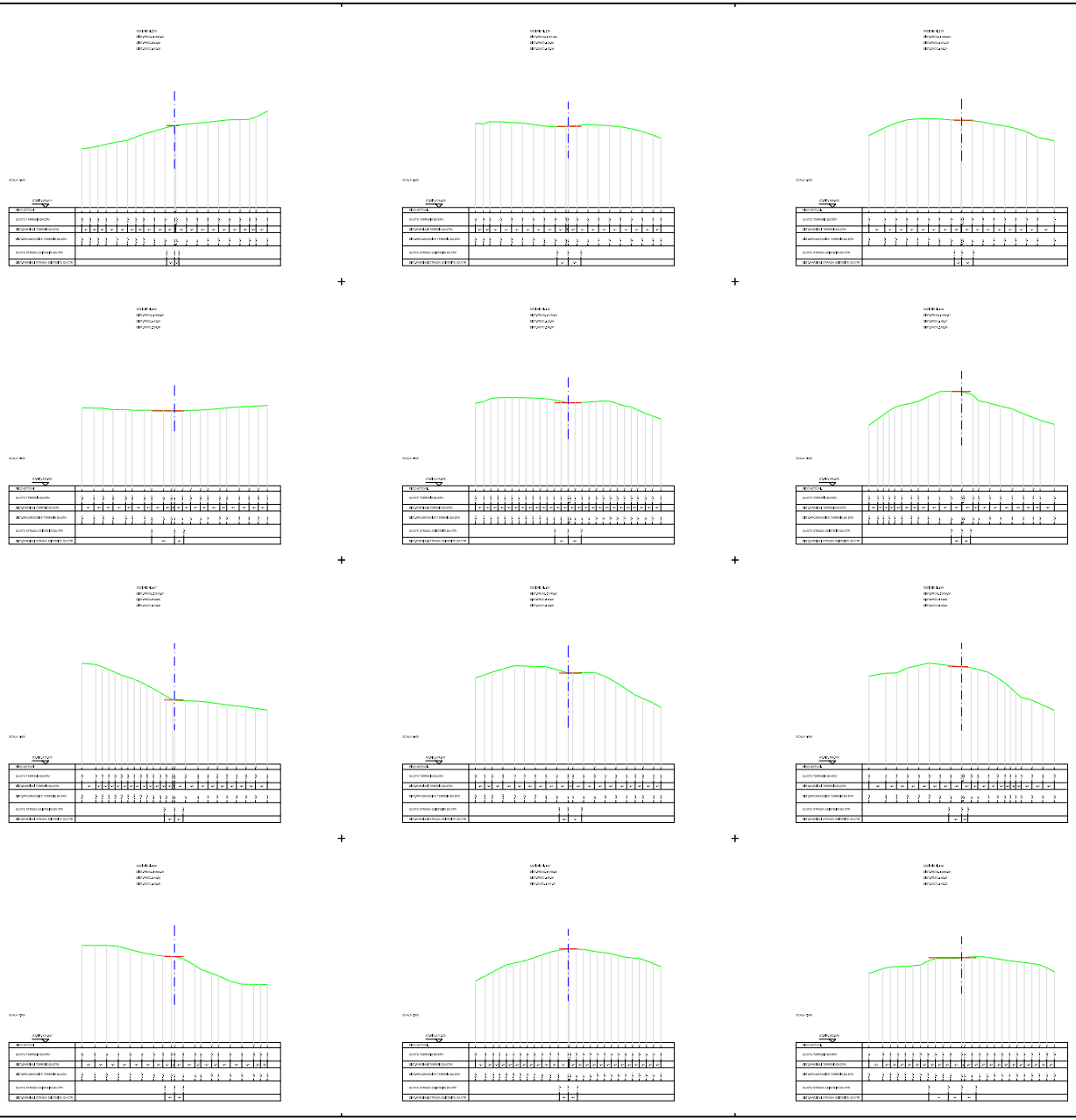

Città Metropolitana di Messina

III° Direzione - Viabilità Metropolitana

PATTO PER LO SVILUPPO DELLA CITTA' METROPOLITANA DI MESSINA

Panoramica "Castroreale - Monti Peloritani" collegamento e messa in sicurezza

C.I.G.:	C.U.P.: *B97H17000410001*

P R O G E T T O P R E L I M I N A R E

GRUPPO DI PROGETTAZIONE :

Ing. Anna CHIOFALO *(Responsabile di Progetto - Relazioni - Strutture)*
Ing. Carmelo BATTAGLIA *(Strade - Ingegneria Naturalistica)*
Ing. Giacomo RUSSO *(Analisi Cost Benefici - Idraulica)*
Geom. Domenico STORNANTI *(Cartografie - Rilievi GPS)*
Geom. Francesco CRISTAUDO *(Espropri - Interferenze)*
Geom. Sebastiano MUFALE *(Misure - Capitolati)*
Geom. Claudia DE BENEDICTIS *(Strade - Ingegneria Naturalistica - Compati)*
Geom. Carmelo MAGGIOLOTI *(Documentazione - Misure)*

SUPPORTO GEOLOGICO :	COORDINATORE PER LA SICUREZZA IN FASE DI PROGETTAZIONE:	VISTO: IL R.U.P.
Geol. Rosario RIOLO	Ing. Anna CHIOFALO	Dott. Biagio PRIVITERA

ELABORATO:

Sezioni cartografiche trasversali - 1° Tratto (Sez. 37-48)

ELABORATO	SCALE	DATA	DATA AGG.	COD. PROG.	TAVOLA
12/a	1:500	Novembre 2017	- / -	MF_CASTR_MONPEL	4/19

REDATTORE	DATA EMISSIONE	DATA AGG.	OGGETTO	NOME FILE
Geom. D. STORNANTI		- / -		Sez_Tratto_01_Tav.04/a

VISTI ED APPROVAZIONI:

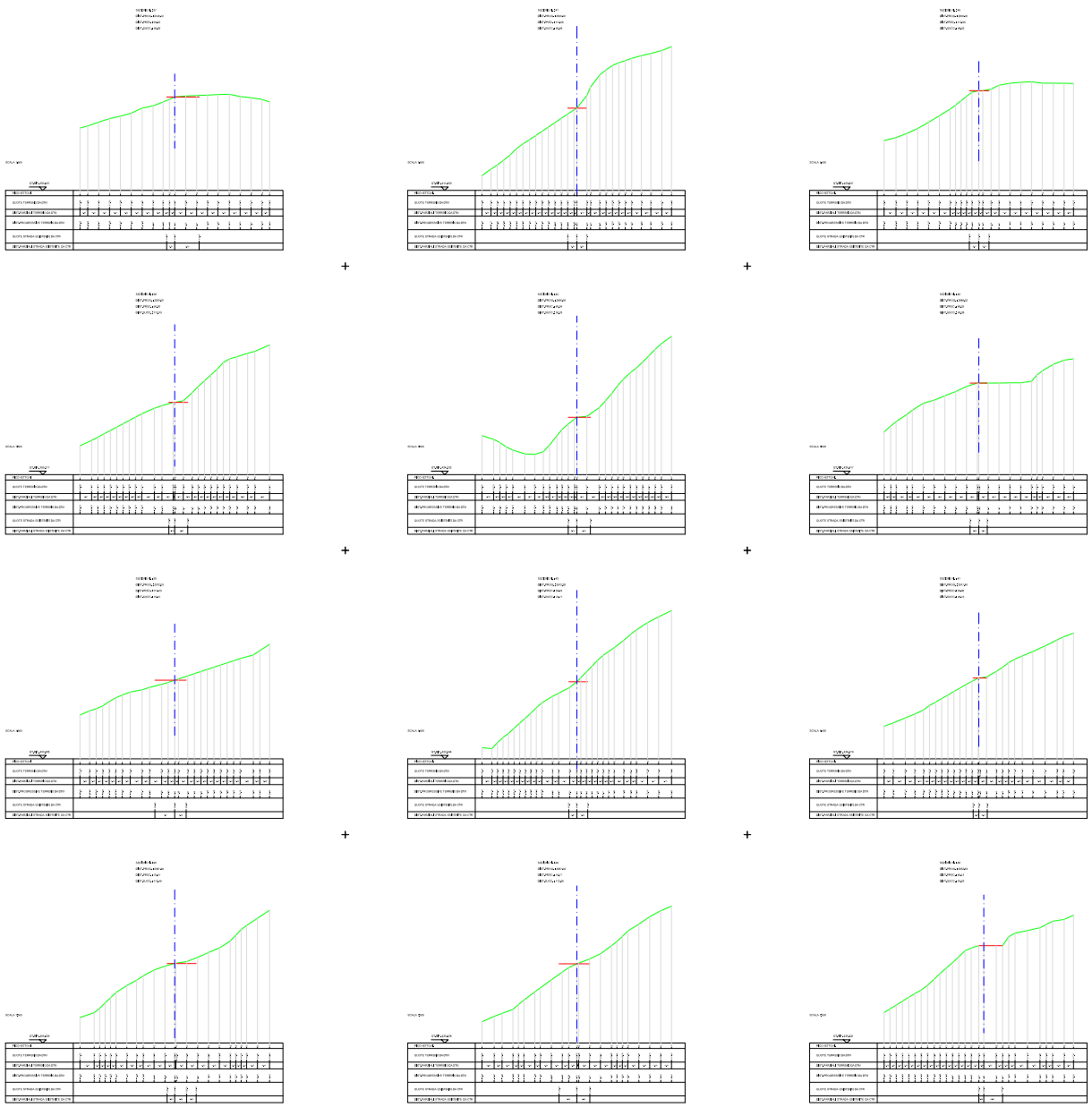

Città Metropolitana di Messina

III° Direzione - Viabilità Metropolitana

PATTO PER LO SVILUPPO DELLA CITTA' METROPOLITANA DI MESSINA

Panoramica "Castroreale - Monti Peloritani" collegamento e messa in sicurezza

C.I.G.: | C.U.P.: *B97H17000410001*

P R O G E T T O P R E L I M I N A R E

GRUPPO DI PROGETTAZIONE :

Ing. Anna CHIOFALO *(Responsabile di Progetto - Relazioni - Strutture)*

Ing. Carmelo BATTAGLIA *(Strade - Ingegneria Naturalistica)*

Ing. Giacomo RUSSO *(Analisi Costi Benefici - Idraulica)*

Geom. Domenico STORNANTI *(Cartografie - Rilievi GPS)*

Geom. Francesco CRISTAUDO *(Espropri - Interferenze)*

Geom. Sebastiano MUFALE *(Misure - Capitolati)*

Geom. Claudia DE BENEDICTIS *(Strade - Ingegneria Naturalistica - Computi)*

Geom. Carmelo MAGGIOLOTI *(Documentazione - Misure)*

SUPPORTO GEOLOGICO :
Geol. Rosario RIOLO

COORDINATORE PER LA SICUREZZA IN FASE DI PROGETTAZIONE:
Ing. Anna CHIOFALO

VISTO: IL R.U.P.
Dott. Biagio PRIVITERA

ELABORATO:

Sezioni cartografiche trasversali - 1° Tratto (Sez. 49-60)

ELABORATO	SCALA	DATA	DATA AGG.	COD. PROG.	TAVOLA
12/a	1:500	Novembre 2017	- / -	MF_CASTR_MONPEL	5/19

REDATTORE	DATA EMISSIONE	DATA AGG.	CARTELLA	NOME FILE
Geom. D. STORNANTI		- / -		2a_Tratto_01_Tav.5.dwg

VISTI ED APPROVAZIONI:

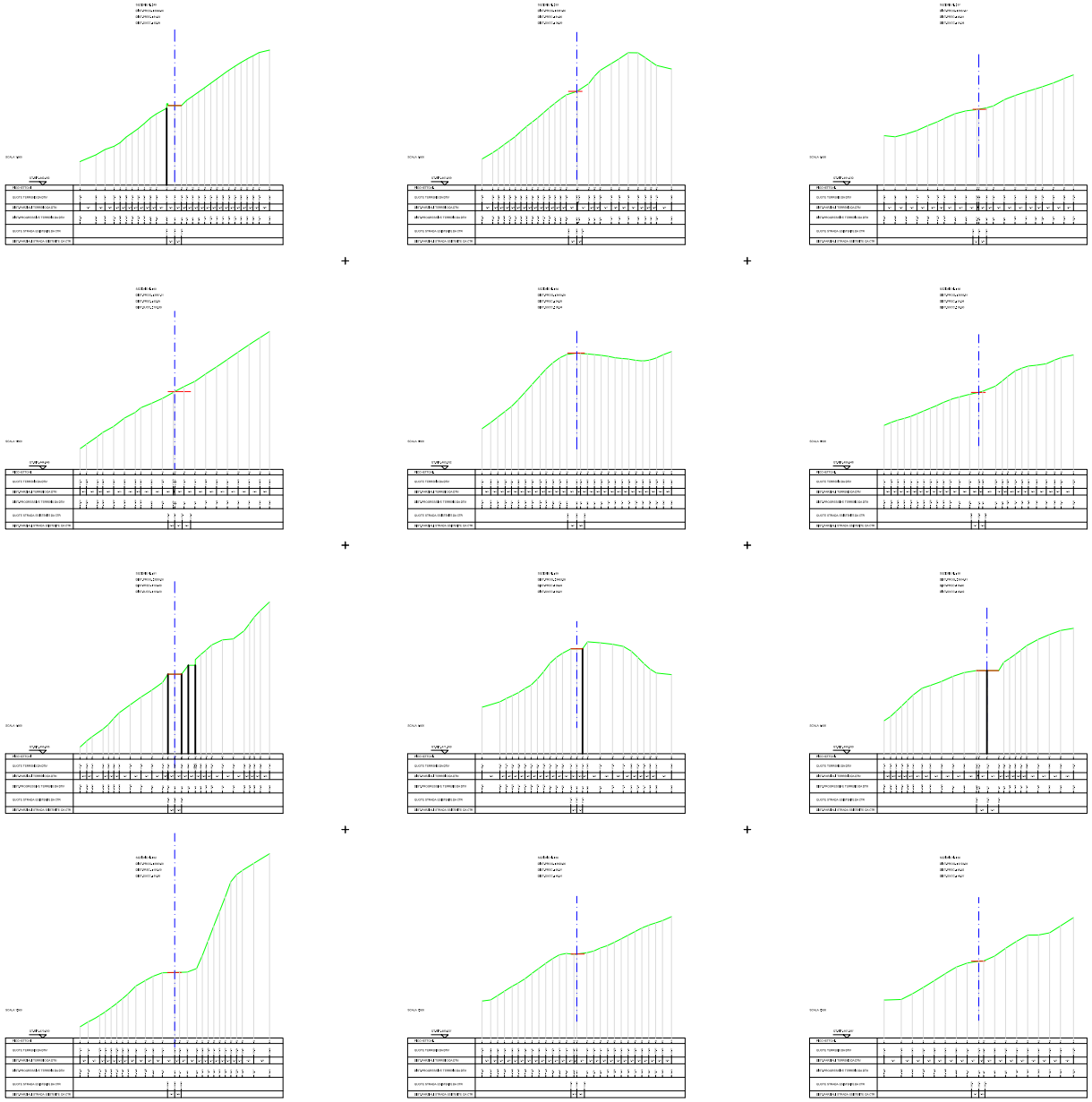

Città Metropolitana di Messina

III° Direzione - Viabilità Metropolitana

PATTO PER LO SVILUPPO DELLA CITTA' METROPOLITANA DI MESSINA

Panoramica "Castroreale - Monti Peloritani" collegamento e messa in sicurezza

C.I.G.:	C.U.P.: B97H17000410001

P R O G E T T O P R E L I M I N A R E

GRUPPO DI PROGETTAZIONE :

Ing. Anna CHIOFALO *(Responsabile di Progetto - Relazioni - Strutture)*
Ing. Carmelo BATTAGLIA *(Strade • Ingegneria Naturalistica)*
Ing. Giacomo RUSSO *(Analisi Cost Benefici - Idraulica)*
Geom. Domenico STORNANTI *(Cartografie - Rilievi GPS)*
Geom. Francesco CRISTAUDO *(Espropri • Interferenze)*
Geom. Sebastiano MUFALE *(Misure - Capitolati)*
Geom. Claudia DE BENEDICTIS *(Strade - Ingegneria Naturalistica - Computi)*
Geom. Carmelo MAGGIOLOTI *(Documentazione • Misure)*

SUPPORTO GEOLOGICO :	COORDINATORE PER LA SICUREZZA IN FASE DI PROGETTAZIONE:	VISTO: IL R.U.P.
Geol. Rosario RIOLO	Ing. Anna CHIOFALO	Dott. Biagio PRIVITERA

ELABORATO:

Sezioni cartografiche trasversali - 1° Tratto (Sez. 61-72)

ELABORATO:	SCALA:	DATA:	DATA AGG.:	COD. PROG.	TAVOLA:
12/a	1:500	Novembre 2017	- / -	MF_CASTR_MONPEL	6/19

REDATTORE:	DATA ESECUZIONE:	DATA AGG.:	VERIFICA:	NOME FILE:
Geom. D. STORNANTI		- / -		06_Tratto_01_Tav.dwg

VISTI ED APPROVAZIONI:

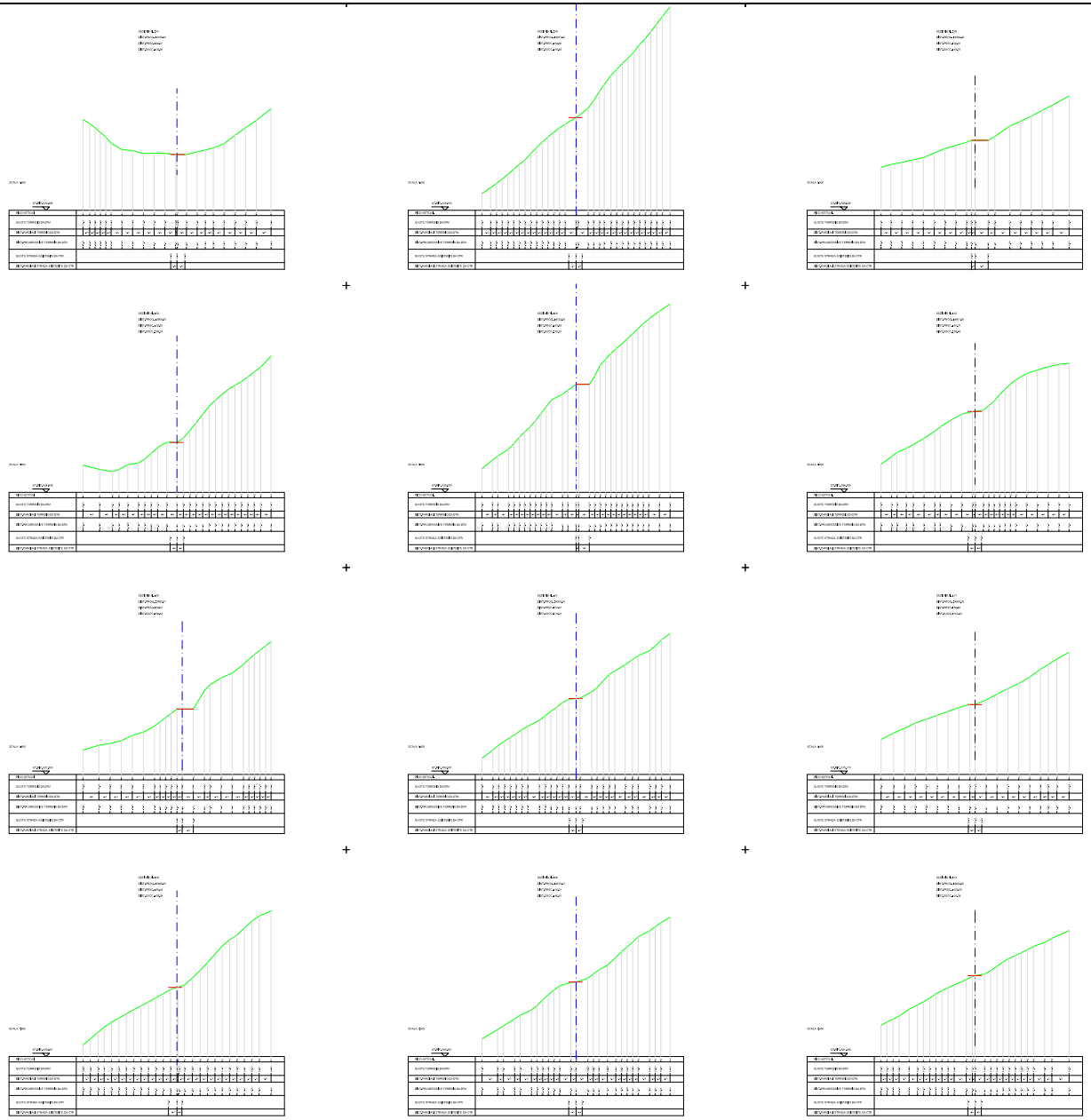

Città Metropolitana di Messina

III° Direzione - Viabilità Metropolitana

PATTO PER LO SVILUPPO DELLA CITTA' METROPOLITANA DI MESSINA

Panoramica "Castroreale - Monti Peloritani" collegamento e messa in sicurezza

C.I.G.:	C.U.P.: *B97H17000410001*

P R O G E T T O P R E L I M I N A R E

GRUPPO DI PROGETTAZIONE :

Ing. Anna CHIOFALO *(Responsabile di Progetto - Relazioni - Strutture)*
Ing. Carmelo BATTAGLIA *(Strade - Ingegneria Naturalistica)*
Ing. Giacomo RUSSO *(Analisi Cost Benefici - Idraulica)*
Geom. Domenico STORNANTI *(Cartografie - Rilievi GPS)*
Geom. Francesco CRISTAUDO *(Espropri - Interferenze)*
Geom. Sebastiano MUFALE *(Misure - Capitolati)*
Geom. Claudia DE BENEDICTIS *(Strade - Ingegneria Naturalistica - Computi)*
Geom. Carmelo MAGGIOLOTI *(Documentazione - Misure)*

SUPPORTO GEOLOGICO :	COORDINATORE PER LA SICUREZZA IN FASE DI PROGETTAZIONE:	VISTO: IL R.U.P.
Geol. Rosario RIOLO	Ing. Anna CHIOFALO	Dott. Biagio PRIVITERA

ELABORATO:

Sezioni cartografiche trasversali - 1° Tratto (Sez. 73-84)

ELABORATO:	SCALA:	DATA:	DATA AGG.:	COD. PROG.:	TAVOLA:
12/a	1:500	Novembre 2017	- / -	MF_CASTR_MONPEL	7/19

RIDISEGNO:	DATA ESEGUITO:	DATA AGG.:	OGGETTO:	NOME FILE:
Geom. D. STORNANTI		- / -		2a_Tratto_01_Tav.dwg

VISTI ED APPROVAZIONI:

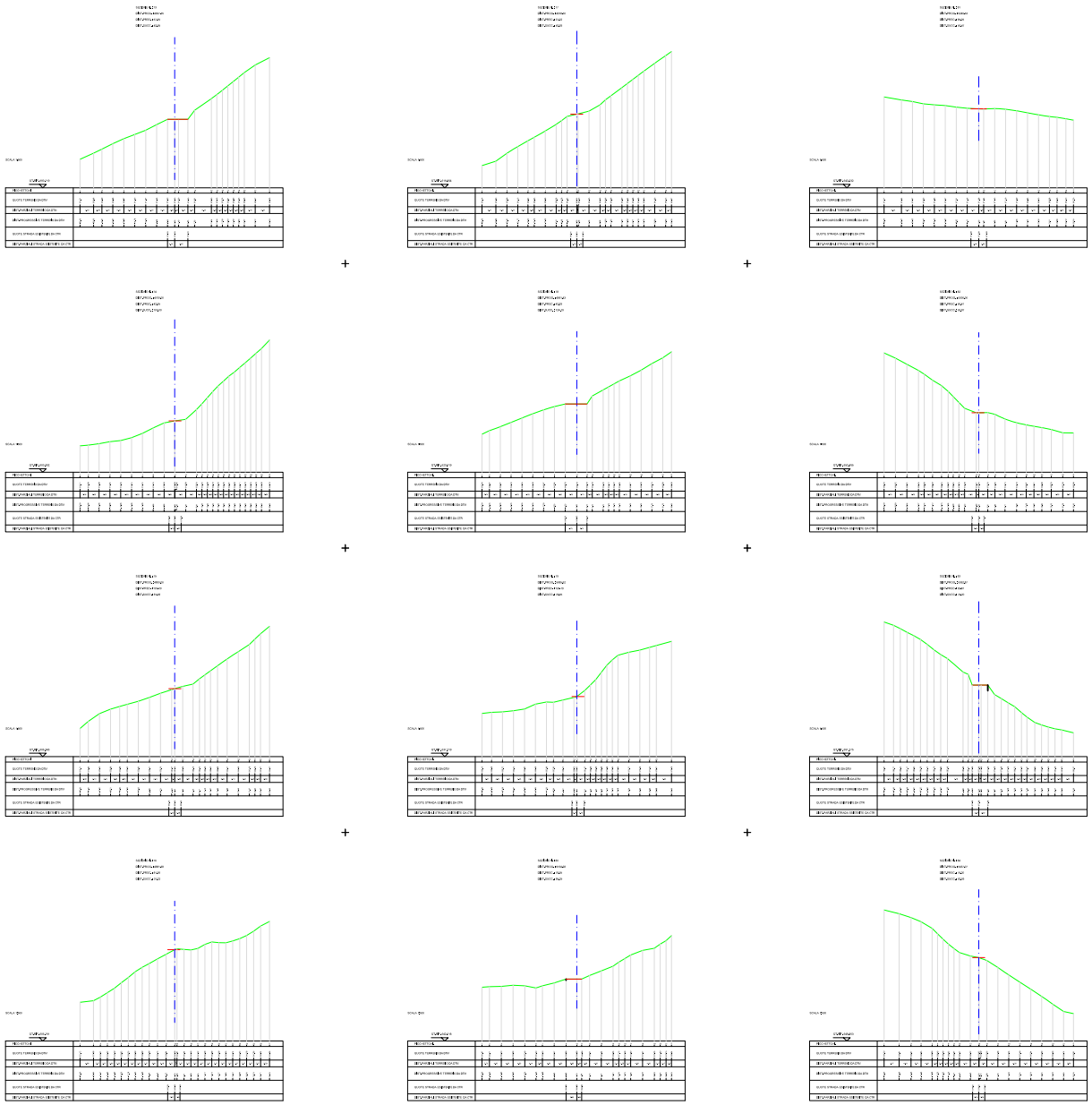

Città Metropolitana di Messina

III° Direzione - Viabilità Metropolitana

PATTO PER LO SVILUPPO DELLA CITTA' METROPOLITANA DI MESSINA

Panoramica "Castroreale - Monti Peloritani" collegamento e messa in sicurezza

C.I.G.: | C.U.P.: *B97H17000410001*

P R O G E T T O P R E L I M I N A R E

GRUPPO DI PROGETTAZIONE :

Ing. Anna CHIOFALO *(Responsabile di Progetto - Relazioni - Strutture)*
Ing. Carmelo BATTAGLIA *(Strade • Ingegneria Naturalistica)*
Ing. Giacomo RUSSO *(Analisi Costi Benefici - Idraulica)*
Geom. Domenico STORNANTI *(Cartografie - Rilievi GPS)*
Geom. Francesco CRISTAUDO *(Espropri • Interferenze)*
Geom. Sebastiano MUFALE *(Misure - Capitolati)*
Geom. Claudia DE BENEDICTIS *(Strade - Ingegneria Naturalistica - Compati)*
Geom. Carmelo MAGGIOLOTI *(Documentazione • Misure)*

SUPPORTO GEOLOGICO :	COORDINATORE PER LA SICUREZZA IN FASE DI PROGETTAZIONE:	VISTO: IL R.U.P.
Geol. Rosario RIOLO	Ing. Anna CHIOFALO	Dott. Biagio PRIVITERA

ELABORATO:

Sezioni cartografiche trasversali - 1° Tratto (Sez. 85-96)

ELABORATO	SCALE	DATA	DATA AGG.	COD. PROG.	TAVOLA
12/a	1:500	Novembre 2017	- / -	MF_CASTR_MONPEL	8/19

REDATTORE	DATA EMISSIONE	DATA AGG.	CARTELLA	NOME FILE
Geom. D. STORNANTI		- / -		8a_Tratto_01_Tr.dwg

VISTI ED APPROVAZIONI:

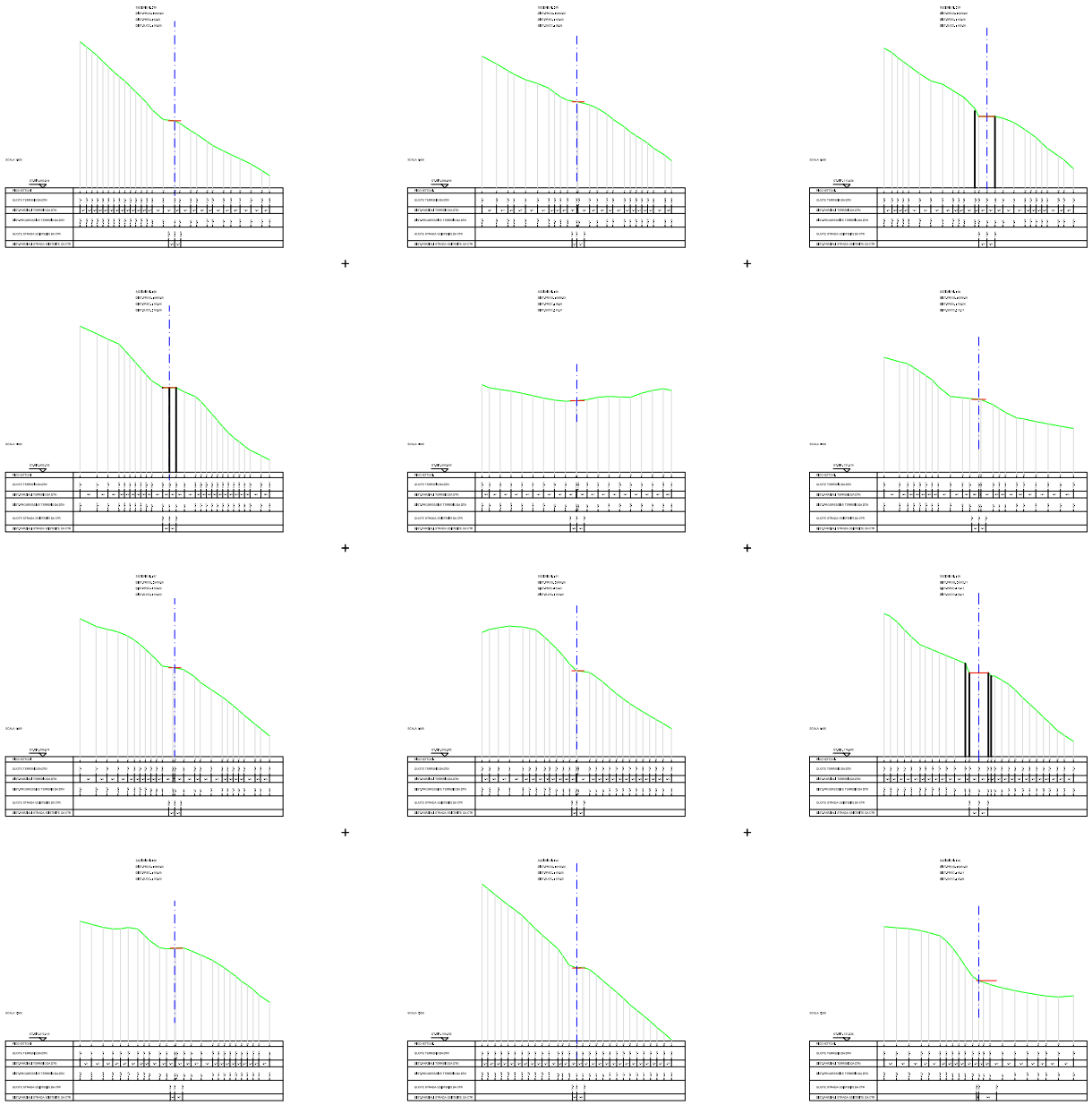

Città Metropolitana di Messina

III° Direzione - Viabilità Metropolitana

PATTO PER LO SVILUPPO DELLA CITTA' METROPOLITANA DI MESSINA

Panoramica "Castroreale - Monti Peloritani" collegamento e messa in sicurezza

C.I.G.:	C.U.P.: *B97H17000410001*

P R O G E T T O P R E L I M I N A R E

GRUPPO DI PROGETTAZIONE :

Ing. Anna CHIOFALO *(Responsabile di Progetto - Relazioni - Strutture)*
Ing. Carmelo BATTAGLIA *(Strade • Ingegneria Naturalistica)*
Ing. Giacomo RUSSO *(Analisi Cost Benefici - Idraulica)*
Geom. Domenico STORNANTI *(Cartografie - Rilievi GPS)*
Geom. Francesco CRISTAUDO *(Espropri • Interferenze)*
Geom. Sebastiano MUFALE *(Misure - Capitolati)*
Geom. Claudia DE BENEDICTIS *(Strade - Ingegneria Naturalistica - Computi)*
Geom. Carmelo MAGGIOLOTI *(Documentazione • Misure)*

SUPPORTO GEOLOGICO :	COORDINATORE PER LA SICUREZZA IN FASE DI PROGETTAZIONE:	VISTO: IL R.U.P.
Geol. Rosario RIOLO	Ing. Anna CHIOFALO	Dott. Biagio PRIVITERA

ELABORATO:

Sezioni cartografiche trasversali - 1° Tratto (Sez. 25-36)

ELABORATO:	SCALA:	DATA:	DATA AGG.:	COD. PROG.	TAVOLA:
12/a	1:500	Novembre 2017	- / -	MF_CASTR_MONPEL	97/108

REDATTORE:	DATA ESECUZIONE:	DATA AGG.:	CARTELLA:	NOME FILE:
Geom. D. STORNANTI		- / -		Sez_Tratto_01_Tav.dwg

VISTI ED APPROVAZIONI:

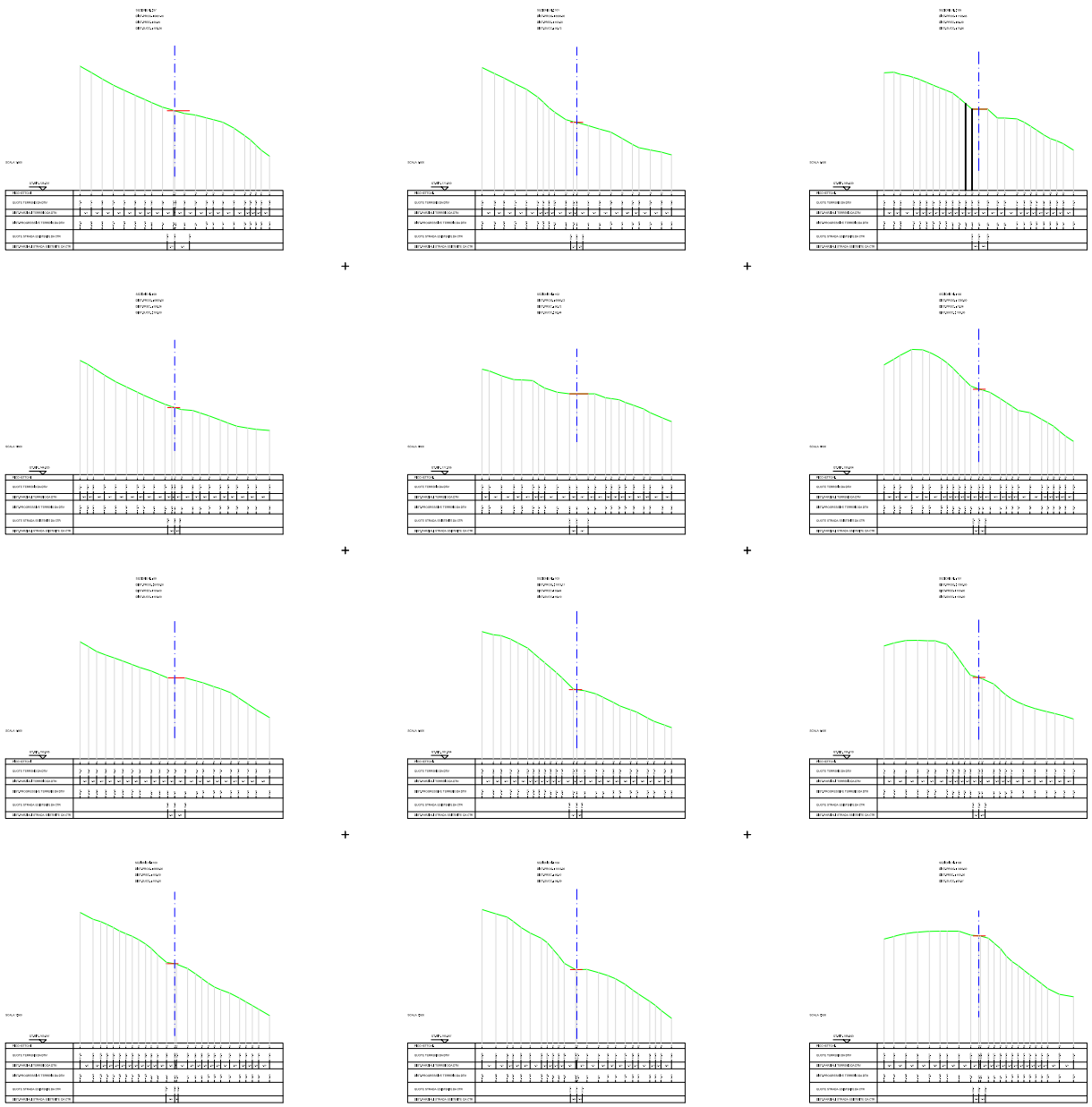

Città Metropolitana di Messina

III° Direzione - Viabilità Metropolitana

PATTO PER LO SVILUPPO DELLA CITTA' METROPOLITANA DI MESSINA

Panoramica "Castroreale - Monti Peloritani" collegamento e messa in sicurezza

C.I.G.: | C.U.P.: *B97H17000410001*

P R O G E T T O P R E L I M I N A R E

GRUPPO DI PROGETTAZIONE :

Ing. Anna CHIOFALO *(Responsabile di Progetto - Relazioni - Strutture)*
Ing. Carmelo BATTAGLIA *(Strade • Ingegneria Naturalistica)*
Ing. Giacomo RUSSO *(Analisi Costi Benefici - Idraulica)*
Geom. Domenico STORNANTI *(Cartografie - Rilievi GPS)*
Geom. Francesco CRISTAUDO *(Espropri • Interferenze)*
Geom. Sebastiano MUFALE *(Misure - Capitolati)*
Geom. Claudia DE BENEDICTIS *(Strade - Ingegneria Naturalistica - Computi)*
Geom. Carmelo MAGGIOLOTI *(Documentazione • Misure)*

SUPPORTO GEOLOGICO :	COORDINATORE PER LA SICUREZZA IN FASE DI PROGETTAZIONE:	VISTO: IL R.U.P.
Geol. Rosario RIOLO	Ing. Anna CHIOFALO	Dott. Biagio PRIVITERA

ELABORATO:

Sezioni cartografiche trasversali - 1° Tratto (Sez. 109-120)

ELABORATO	RAPP.:	DATA:	DATA AGG.:	COD. PROG.	TAVOLA
12/a	1:500	Novembre 2017	/	MF_CASTR_MONPEL	10/19

REDATTORE:	DATA ESECUZIONE:	DATA AGG.:	VERIFICA:	NOME FILE:
Geom. D. STORNANTI		/		10_Tratto_01_Tav.dwg

VISTI ED APPROVAZIONI:

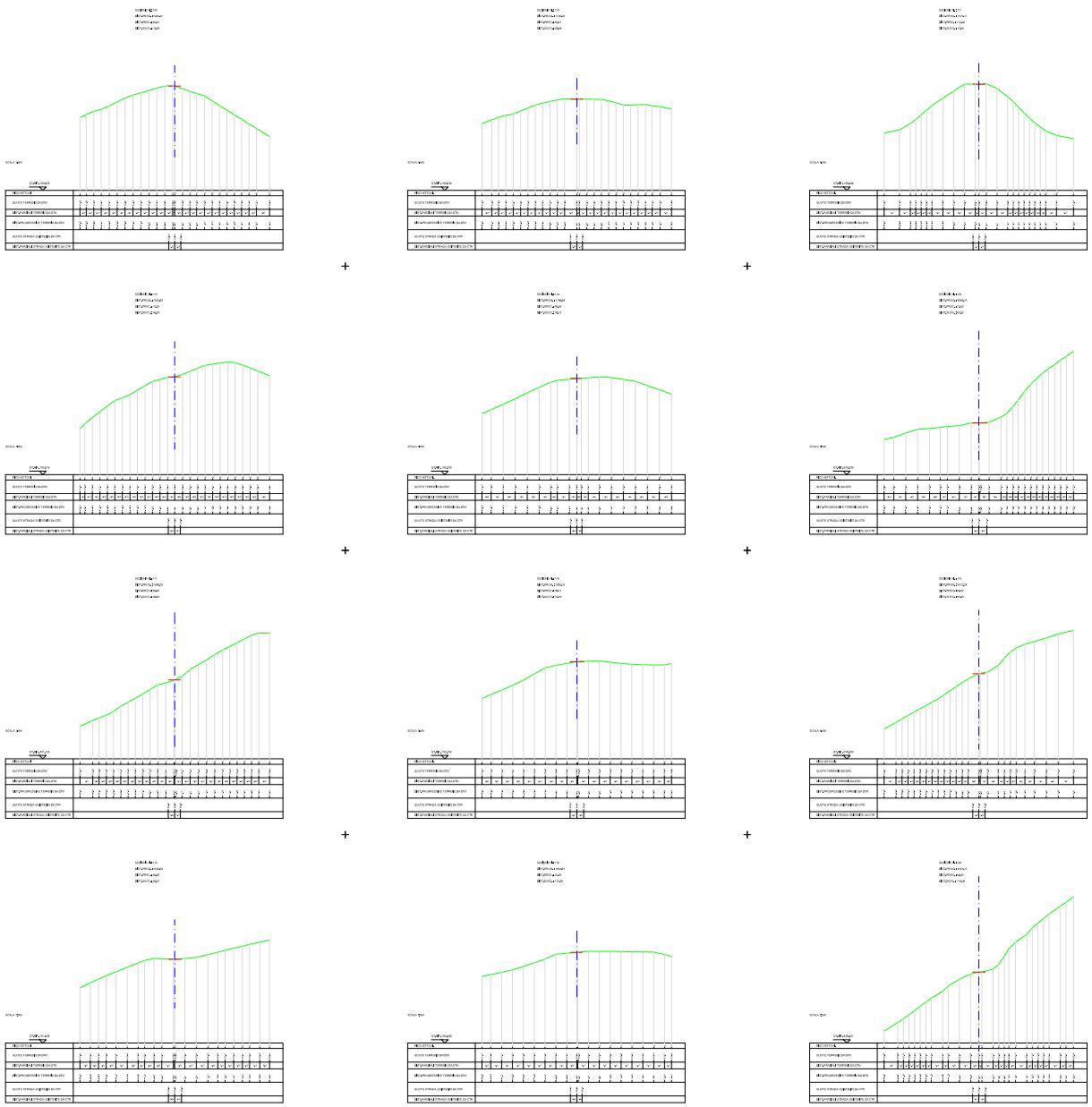

Città Metropolitana di Messina

III° Direzione - Viabilità Metropolitana

PATTO PER LO SVILUPPO DELLA CITTA' METROPOLITANA DI MESSINA

Panoramica "Castroreale - Monti Peloritani" collegamento e messa in sicurezza

C.I.G.: | C.U.P.: *B97H17000410001*

P R O G E T T O P R E L I M I N A R E

GRUPPO DI PROGETTAZIONE :

Ing. Anna CHIOFALO *(Responsabile di Progetto - Relazioni - Strutture)*
Ing. Carmelo BATTAGLIA *(Strade • Ingegneria Naturalistica)*
Ing. Giacomo RUSSO *(Analisi Costi Benefici - Idraulica)*
Geom. Domenico STORNANTI *(Cartografie - Rilievi GPS)*
Geom. Francesco CRISTAUDO *(Espropri • Interferenze)*
Geom. Sebastiano MUFALE *(Misure - Capitolati)*
Geom. Claudia DE BENEDICTIS *(Strade - Ingegneria Naturalistica - Computi)*
Geom. Carmelo MAGGIOLOTI *(Documentazione • Misure)*

SUPPORTO GEOLOGICO :	COORDINATORE PER LA SICUREZZA IN FASE DI PROGETTAZIONE:	VISTO: IL R.U.P.
Geol. Rosario RIOLO	Ing. Anna CHIOFALO	Dott. Biagio PRIVITERA

ELABORATO:

Sezioni cartografiche trasversali - 1° Tratto (Sez. 121-132)

ELABORATO	SCALA	DATA	DATA AGG.	COD. PROG.	TAVOLA
12/a	1:500	Novembre 2017	- / - / -	MF_CASTR_MONPEL	11/19

REDATTORE	DATA EMISSIONE	DATA AGG.	VERIFICA	NOME FILE
Geom. D. STORNANTI		- / - / -		04_Tratto_01_Tav.dwg

VISTI ED APPROVAZIONI:

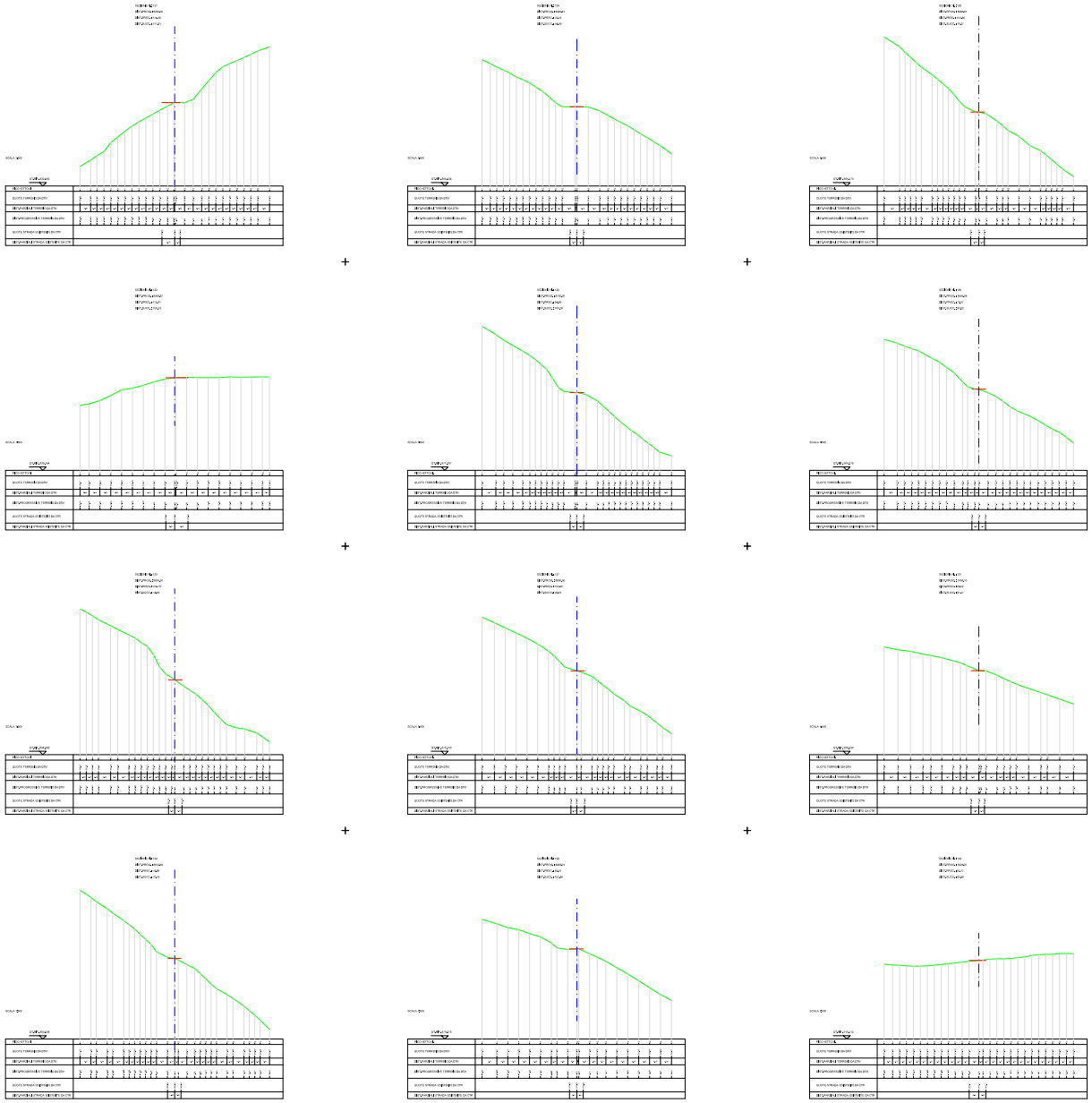

Città Metropolitana di Messina

III° Direzione - Viabilità Metropolitana

PATTO PER LO SVILUPPO DELLA CITTA' METROPOLITANA DI MESSINA

Panoramica "Castroreale - Monti Peloritani" collegamento e messa in sicurezza

C.I.G.: | C.U.P.: *B97H17000410001*

P R O G E T T O P R E L I M I N A R E

GRUPPO DI PROGETTAZIONE :

Ing. Anna CHIOFALO *(Responsabile di Progetto - Relazioni - Strutture)*
Ing. Carmelo BATTAGLIA *(Strade • Ingegneria Naturalistica)*
Ing. Giacomo RUSSO *(Analisi Costi Benefici - Idraulica)*
Geom. Domenico STORNANTI *(Cartografie - Rilievi GPS)*
Geom. Francesco CRISTAUDO *(Espropri • Interferenze)*
Geom. Sebastiano MUFALE *(Misure - Capitolati)*
Geom. Claudia DE BENEDICTIS *(Strade - Ingegneria Naturalistica - Computi)*
Geom. Carmelo MAGGIOLOTI *(Documentazione • Misure)*

SUPPORTO GEOLOGICO :	COORDINATORE PER LA SICUREZZA IN FASE DI PROGETTAZIONE:	VISTO: IL R.U.P.
Geol. Rosario RIOLO	Ing. Anna CHIOFALO	Dott. Biagio PRIVITERA

ELABORATO:

Sezioni cartografiche trasversali - 1° Tratto (Sez. 133-144)

ELABORATO	SCALA	DATA	DATA AGG.	COD. PROG.	TAVOLA
12/a	1:500	Novembre 2017	- / -	MF_CASTR_MONPEL	12/19

REDATTORE	DATA ESECUZIONE	DATA AGG.	VERIFICA	NOME FILE
Geom. D. STORNANTI		- / -		04_Tratto_01_Tav.dwg

VISTI ED APPROVAZIONI:

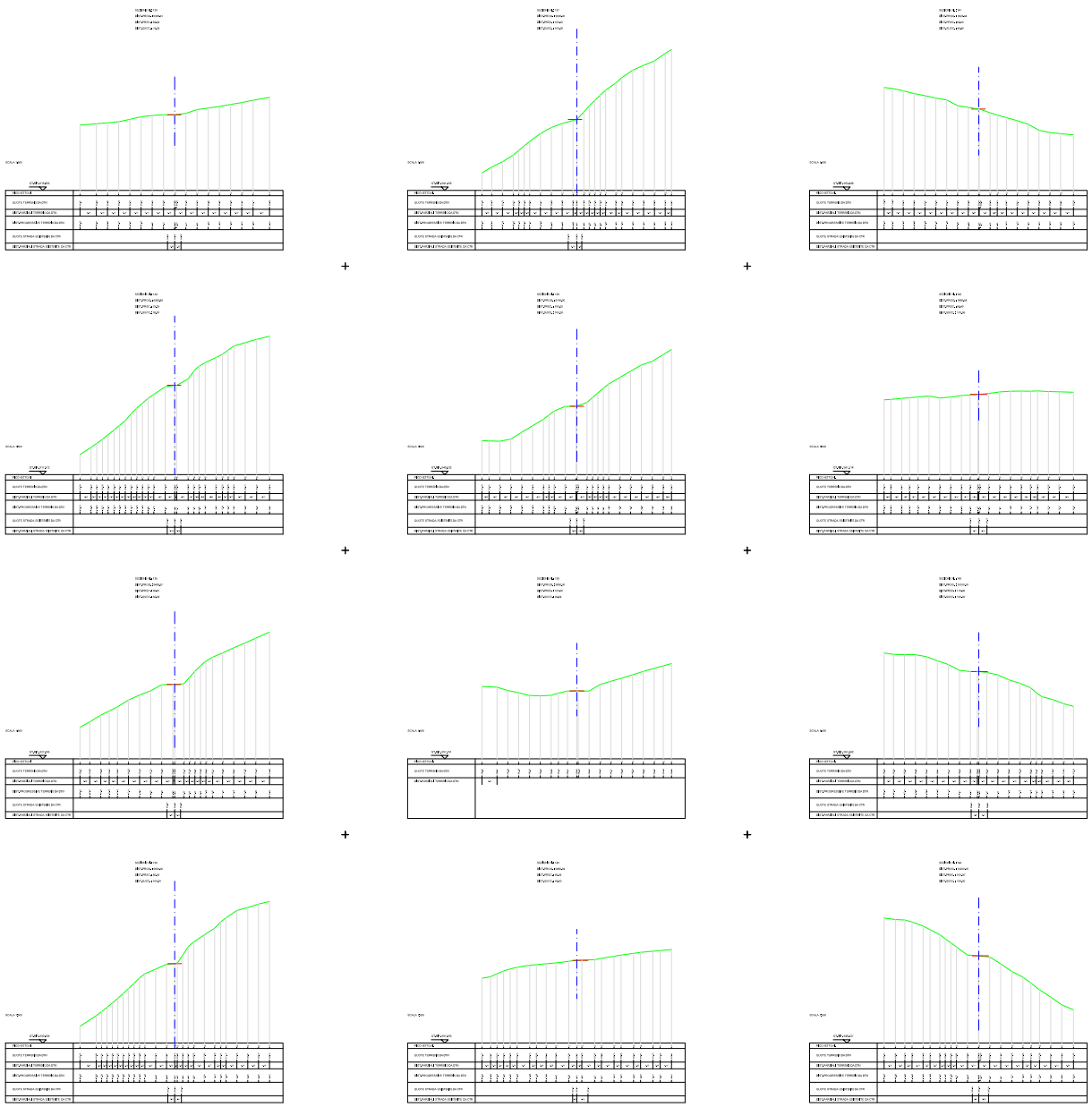

Città Metropolitana di Messina

III° Direzione - Viabilità Metropolitana

PATTO PER LO SVILUPPO DELLA CITTA' METROPOLITANA DI MESSINA

Panoramica "Castroreale - Monti Peloritani" collegamento e messa in sicurezza

C.I.G.: | C.U.P.: *B97H17000410001*

P R O G E T T O P R E L I M I N A R E

GRUPPO DI PROGETTAZIONE :

Ing. Anna CHIOFALO *(Responsabile di Progetto - Relazioni - Strutture)*
Ing. Carmelo BATTAGLIA *(Strade • Ingegneria Naturalistica)*
Ing. Giacomo RUSSO *(Analisi Costi Benefici - Idraulica)*
Geom. Domenico STORNANTI *(Cartografie - Rilievi GPS)*
Geom. Francesco CRISTAUDO *(Espropri • Interferenze)*
Geom. Sebastiano MUFALE *(Misure - Capitolati)*
Geom. Claudia DE BENEDICTIS *(Strade - Ingegneria Naturalistica - Compati)*
Geom. Carmelo MAGGIOLOTI *(Documentazione • Misure)*

SUPPORTO GEOLOGICO :	COORDINATORE PER LA SICUREZZA IN FASE DI PROGETTAZIONE:	VISTO: IL R.U.P.
Geol. Rosario RIOLO	Ing. Anna CHIOFALO	Dott. Biagio PRIVITERA

ELABORATO:

Sezioni cartografiche trasversali - 1° Tratto (Sez. 145-156)

ELABORATO	SCALA	DATA	DATA AGG.	COD. PROG.	TAVOLA
12/a	1:500	Novembre 2017	- / - / -	MF_CASTR_MONPEL	13/19

REDATTORE:	DATA TAMPONAMENTO:	DATA AGG.:	CARTELLA:	NOME FILE:
Geom. D. STORNANTI		- / - / -		04_Tratto_01_Tav.dwg

VISTI ED APPROVAZIONI:

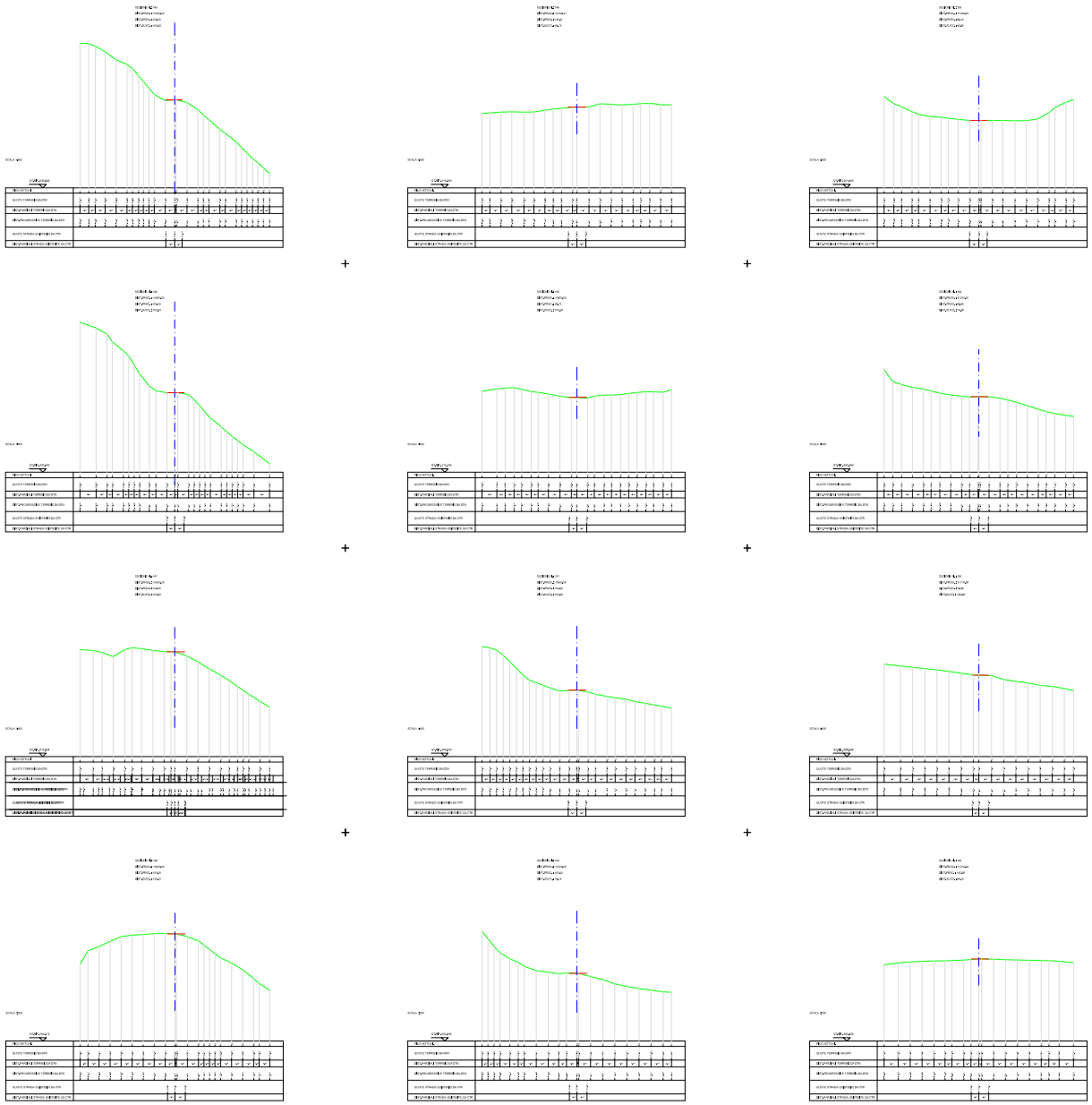

Città Metropolitana di Messina

III° Direzione - Viabilità Metropolitana

PATTO PER LO SVILUPPO DELLA CITTA' METROPOLITANA DI MESSINA

Panoramica "Castroreale - Monti Peloritani" collegamento e messa in sicurezza

C.I.G.: | C.U.P.: *B97H17000410001*

P R O G E T T O P R E L I M I N A R E

GRUPPO DI PROGETTAZIONE :

Ing. Anna CHIOFALO *(Responsabile di Progetto - Relazioni - Strutture)*
Ing. Carmelo BATTAGLIA *(Strade - Ingegneria Naturalistica)*
Ing. Giacomo RUSSO *(Analisi Costi Benefici - Idraulica)*
Geom. Domenico STORNANTI *(Cartografie - Rilievi GPS)*
Geom. Francesco CRISTAUDO *(Espropri - Interferenze)*
Geom. Sebastiano MUFALE *(Misure - Capitolati)*
Geom. Claudia DE BENEDICTIS *(Strade - Ingegneria Naturalistica - Compati)*
Geom. Carmelo MAGGIOLOTI *(Documentazione - Misure)*

SUPPORTO GEOLOGICO :	COORDINATORE PER LA SICUREZZA IN FASE DI PROGETTAZIONE:	VISTO: IL R.U.P.
Geol. Rosario RIOLO	Ing. Anna CHIOFALO	Dott. Biagio PRIVITERA

ELABORATO:

Sezioni cartografiche trasversali - 1° Tratto (Sez. 157-168)

ELABORATO	SCALA	DATA	DATA AGG.	COD. PROG.	TAVOLA
12/a	1:500	Novembre 2017	/ /	MF_CASTR_MONPEL	14/19

REDATTORE	DATA TAMPONE	DATA AGG.	OREDIG.	NOME FILE
Geom. D. STORNANTI		/ /		04_Tratto_01_Tav.dwg

VISTI ED APPROVAZIONI:

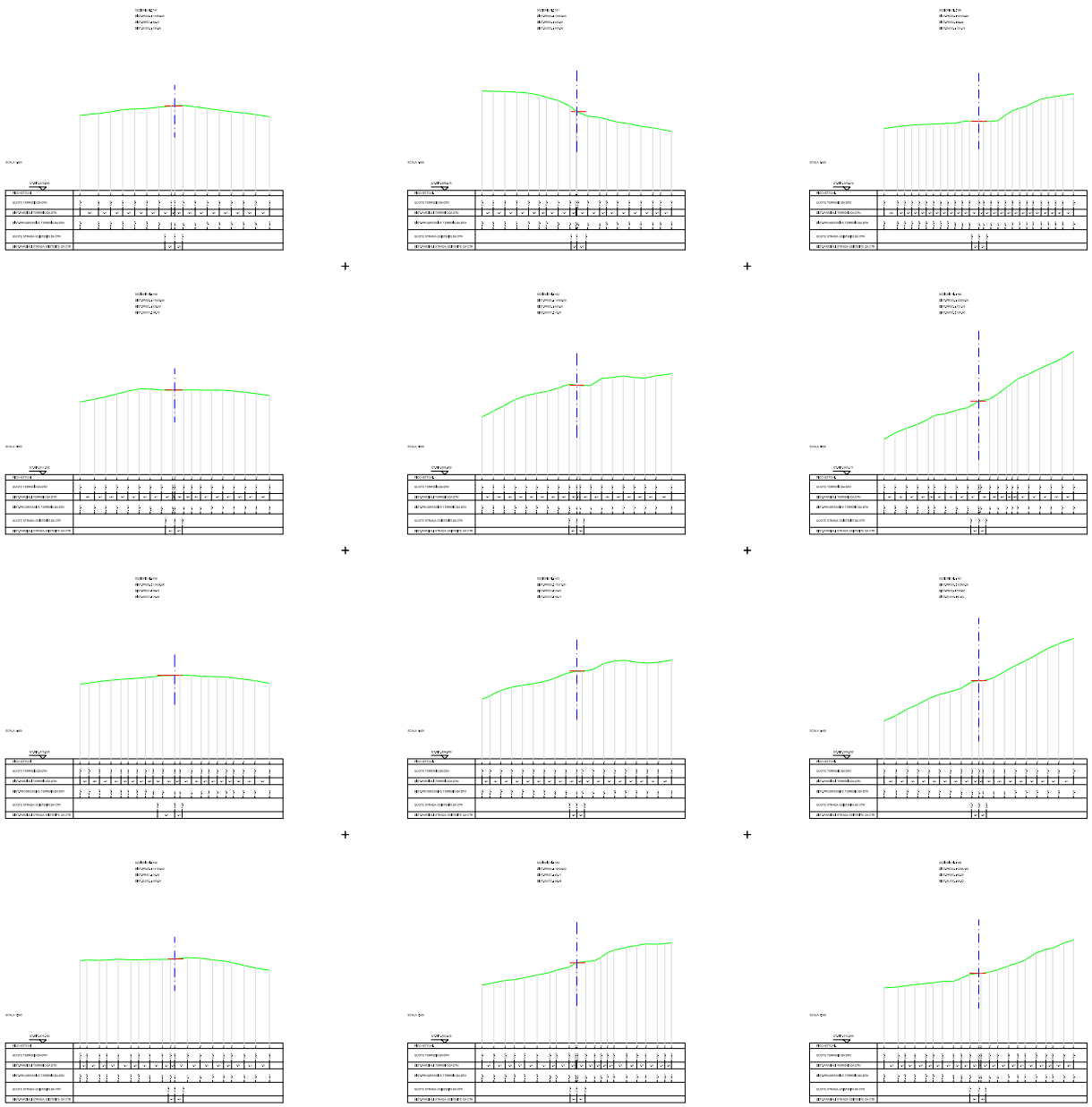

Città Metropolitana di Messina

III° Direzione - Viabilità Metropolitana

PATTO PER LO SVILUPPO DELLA CITTA' METROPOLITANA DI MESSINA

Panoramica "Castroreale - Monti Peloritani" collegamento e messa in sicurezza

C.I.G.: | C.U.P.: *B97H17000410001*

P R O G E T T O P R E L I M I N A R E

GRUPPO DI PROGETTAZIONE :

Ing. Anna CHIOFALO *(Responsabile di Progetto - Relazioni - Strutture)*
Ing. Carmelo BATTAGLIA *(Strade • Ingegneria Naturalistica)*
Ing. Giacomo RUSSO *(Analisi Cost Benefici - Idraulica)*
Geom. Domenico STORNANTI *(Cartografie - Rilievi GPS)*
Geom. Francesco CRISTAUDO *(Espropri • Interferenze)*
Geom. Sebastiano MUFALE *(Misure - Capitolati)*
Geom. Claudia DE BENEDICTIS *(Strade - Ingegneria Naturalistica - Computi)*
Geom. Carmelo MAGGIOLOTI *(Documentazione • Misure)*

SUPPORTO GEOLOGICO : Geol. Rosario RIOLO

COORDINATORE PER LA SICUREZZA IN FASE DI PROGETTAZIONE: Ing. Anna CHIOFALO

VISTO: IL R.U.P. Dott. Biagio PRIVITERA

ELABORATO:

Sezioni cartografiche trasversali - 1° Tratto (Sez. 169-180)

ELABORATO	RAPP.to	DATA	DATA AGG.	COD PROG.	TAVOLA
12/a	1:500	Novembre 2017	/ /	MF_CASTR_MONPEL	15/19

REDATTORE	DATA TAMPONAMENTO	DATA AGG.	VERIFICA	NOME FILE
Geom. D. STORNANTI		/ /		12a_Tratto_01_Tav.15/19

VISTI ED APPROVAZIONI:

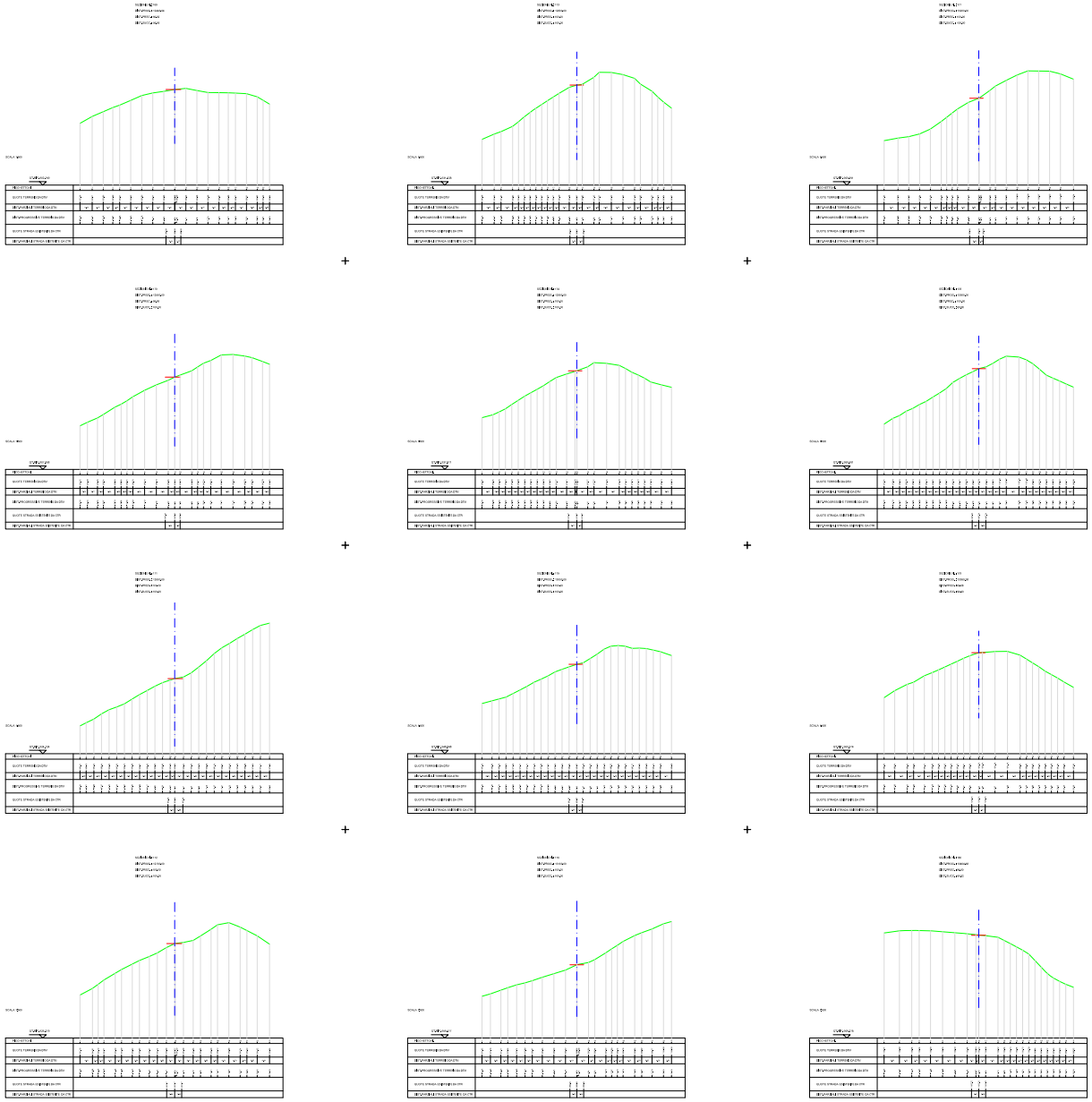

Città Metropolitana di Messina

III° Direzione - Viabilità Metropolitana

PATTO PER LO SVILUPPO DELLA CITTA' METROPOLITANA DI MESSINA

Panoramica "Castroreale - Monti Peloritani" collegamento e messa in sicurezza

C.I.G.: | C.U.P.: *B97H17000410001*

P R O G E T T O P R E L I M I N A R E

GRUPPO DI PROGETTAZIONE :

Ing. Anna CHIOFALO *(Responsabile di Progetto - Relazioni - Strutture)*
Ing. Carmelo BATTAGLIA *(Strade - Ingegneria Naturalistica)*
Ing. Giacomo RUSSO *(Analisi Costi Benefici - Idraulica)*
Geom. Domenico STORNANTI *(Cartografie - Rilievi GPS)*
Geom. Francesco CRISTAUDO *(Espropri - Interferenze)*
Geom. Sebastiano MUFALE *(Misure - Capitolati)*
Geom. Claudia DE BENEDICTIS *(Strade - Ingegneria Naturalistica - Compati)*
Geom. Carmelo MAGGIOLOTI *(Documentazione - Misure)*

SUPPORTO GEOLOGICO :	COORDINATORE PER LA SICUREZZA IN FASE DI PROGETTAZIONE:	VISTO: IL R.U.P.
Geol. Rosario RIOLO	Ing. Anna CHIOFALO	Dott. Biagio PRIVITERA

ELABORATO:

Sezioni cartografiche trasversali - 1° Tratto (Sez. 181-192)

ELABORATO	SCALA	DATA	DATA AGG.	COD. PROG.	TAVOLA
12/a	1:500	Novembre 2017	- / - / -	MF_CASTR_MONPEL	16/19

REDATTORE	DATA ESECUZIONE	DATA AGG.	CARTELLA	NOME FILE
Geom. D. STORNANTI		- / - / -		Sez_Tratto_01_Tav.dwg

VISTI ED APPROVAZIONI:

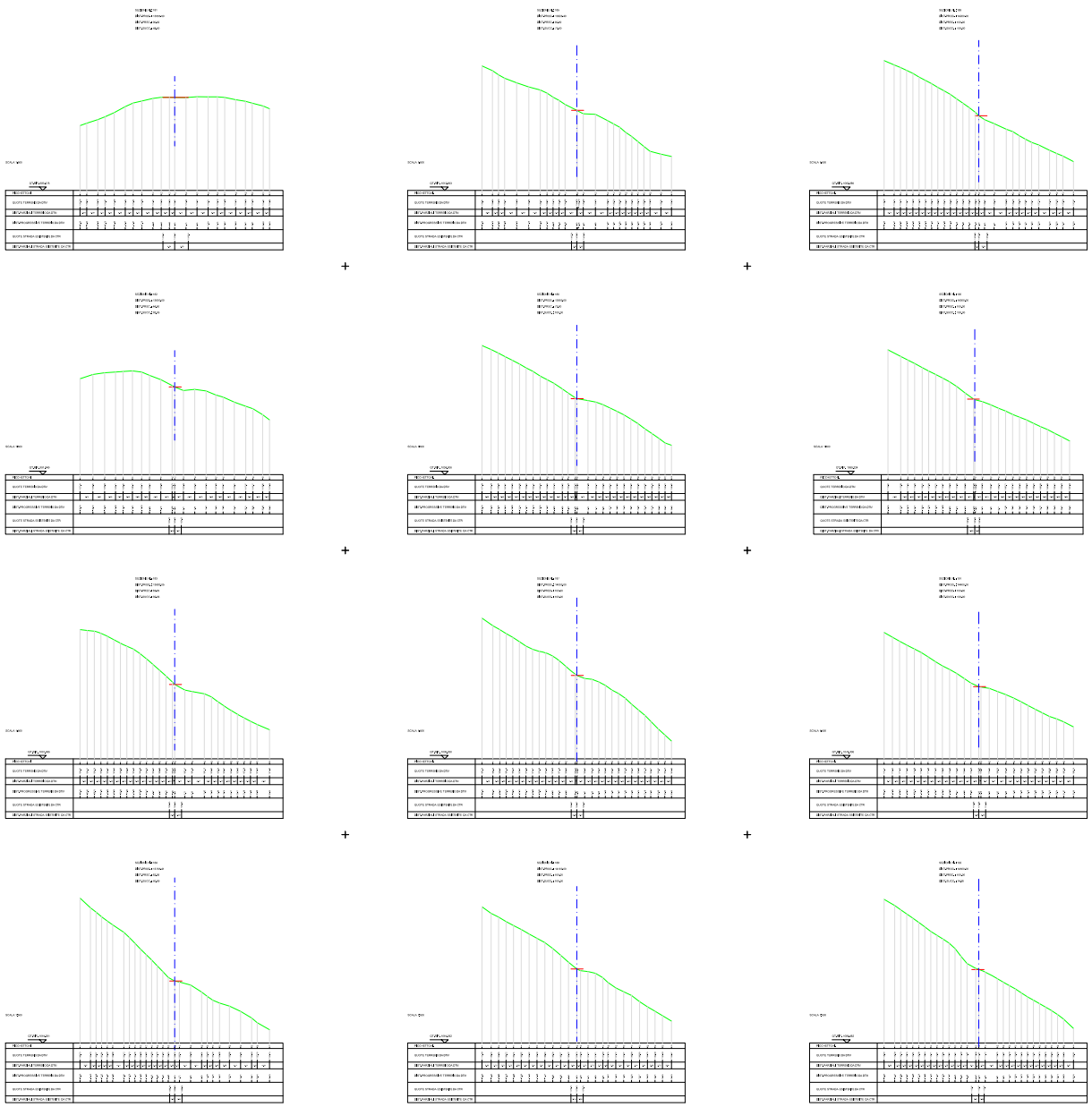
SEZIONE N.181
SEZIONE N.182
SEZIONE N.183
SEZIONE N.184
SEZIONE N.185
SEZIONE N.186
SEZIONE N.187
SEZIONE N.188
SEZIONE N.189
SEZIONE N.190
SEZIONE N.191
SEZIONE N.192
SCALA 1:500
SCALA 1:200
SCALA 1:100
SCALA 1:50
SCALA 1:20
SCALA 1:10
SCALA 1:5
SCALA 1:2
SCALA 1:1
SCALA 1:0,5
SCALA 1:0,2
SCALA 1:0,1
SCALA 1:0,05
SCALA 1:0,02
SCALA 1:0,01
SCALA 1:0,005
SCALA 1:0,002
SCALA 1:0,001
SCALA 1:0,0005
SCALA 1:0,0002
SCALA 1:0,0001
SCALA 1:0,00005
SCALA 1:0,00002
SCALA 1:0,00001
SCALA 1:0,000005
SCALA 1:0,000002
SCALA 1:0,000001
SCALA 1:0,0000005
SCALA 1:0,0000002
SCALA 1:0,0000001
SCALA 1:0,00000005
SCALA 1:0,00000002
SCALA 1:0,00000001
SCALA 1:0,000000005
SCALA 1:0,000000002
SCALA 1:0,000000001
SCALA 1:0,0000000005
SCALA 1:0,0000000002
SCALA 1:0,0000000001
SCALA 1:0,00000000005
SCALA 1:0,00000000002
SCALA 1:0,00000000001
SCALA 1:0,000000000005
SCALA 1:0,000000000002
SCALA 1:0,000000000001
SCALA 1:0,0000000000005
SCALA 1:0,0000000000002
SCALA 1:0,0000000000001
SCALA 1:0,00000000000005
SCALA 1:0,00000000000002
SCALA 1:0,00000000000001
SCALA 1:0,000000000000005
SCALA 1:0,000000000000002
SCALA 1:0,000000000000001
SCALA 1:0,0000000000000005
SCALA 1:0,0000000000000002
SCALA 1:0,0000000000000001
SCALA 1:0,00000000000000005
SCALA 1:0,00000000000000002
SCALA 1:0,00000000000000001
SCALA 1:0,000000000000000005
SCALA 1:0,000000000000000002
SCALA 1:0,000000000000000001
SCALA 1:0,0000000000000000005
SCALA 1:0,0000000000000000002
SCALA 1:0,0000000000000000001
SCALA 1:0,00000000000000000005
SCALA 1:0,00000000000000000002
SCALA 1:0,00000000000000000001
SCALA 1:0,000000000000000000005
SCALA 1:0,000000000000000000002
SCALA 1:0,000000000000000000001
SCALA 1:0,0000000000000000000005
SCALA 1:0,0000000000000000000002
SCALA 1:0,0000000000000000000001
SCALA 1:0,00000000000000000000005
SCALA 1:0,00000000000000000000002
SCALA 1:0,00000000000000000000001
SCALA 1:0,000000000000000000000005
SCALA 1:0,000000000000000000000002
SCALA 1:0,000000000000000000000001
SCALA 1:0,0000000000000000000000005
SCALA 1:0,0000000000000000000000002
SCALA 1:0,0000000000000000000000001
SCALA 1:0,00000000000000000000000005
SCALA 1:0,00000000000000000000000002
SCALA 1:0,00000000000000000000000001
SCALA 1:0,000000000000000000000000005
SCALA 1:0,000000000000000000000000002
SCALA 1:0,000000000000000000000000001
SCALA 1:0,0000000000000000000000000005
SCALA 1:0,0000000000000000000000000002
SCALA 1:0,0000000000000000000000000001
SCALA 1:0,00000000000000000000000000005
SCALA 1:0,00000000000000000000000000002
SCALA 1:0,00000000000000000000000000001
SCALA 1:0,000000000000000000000000000005
SCALA 1:0,000000000000000000000000000002
SCALA 1:0,000000000000000000000000000001
SCALA 1:0,0000000000000000000000000000005
SCALA 1:0,0000000000000000000000000000002
SCALA 1:0,0000000000000000000000000000001
SCALA 1:0,00000000000000000000000000000005
SCALA 1:0,00000000000000000000000000000002
SCALA 1:0,00000000000000000000000000000001
SCALA 1:0,000000000000000000000000000000005
SCALA 1:0,000000000000000000000000000000002
SCALA 1:0,000000000000000000000000000000001
SCALA 1:0,0000000000000000000000000000000005
SCALA 1:0,0000000000000000000000000000000002
SCALA 1:0,0000000000000000000000000000000001
SCALA 1:0,00000000000000000000000000000000005
SCALA 1:0,00000000000000000000000000000000002
SCALA 1:0,00000000000000000000000000000000001
SCALA 1:0,000000000000000000000000000000000005
SCALA 1:0,000000000000000000000000000000000002
SCALA 1:0,000000000000000000000000000000000001
SCALA 1:0,0000000000000000000000000000000000005
SCALA 1:0,0000000000000000000000000000000000002
SCALA 1:0,0000000000000000000000000000000000001
SCALA 1:0,00000000000000000000000000000000000005
SCALA 1:0,00000000000000000000000000000000000002
SCALA 1:0,00000000000000000000000000000000000001
SCALA 1:0,000000000000000000000000000000000000005
SCALA 1:0,000000000000000000000000000000000000002
SCALA 1:0,000000000000000000000000000000000000001
SCALA 1:0,0000000000000000000000000000000000000005
SCALA 1:0,0000000000000000000000000000000000000002
SCALA 1:0,0000000000000000000000000000000000000001
SCALA 1:0,00000000000000000000000000000000000000005
SCALA 1:0,00000000000000000000000000000000000000002
SCALA 1:0,00000000000000000000000000000000000000001
SCALA 1:0,000000000000000000000000000000000000000005
SCALA 1:0,000000000000000000000000000000000000000002
SCALA 1:0,000000000000000000000000000000000000000001
SCALA 1:0,0000000000000000000000000000000000000000005
SCALA 1:0,0000000000000000000000000000000000000000002
SCALA 1:0,0000000000000000000000000000000000000000001
SCALA 1:0,00000000000000000000000000000000000000000005
SCALA 1:0,00000000000000000000000000000000000000000002
SCALA 1:0,00000000000000000000000000000000000000000001
SCALA 1:0,000000000000000000000000000000000000000000005
SCALA 1:0,000000000000000000000000000000000000000000002
SCALA 1:0,000000000000000000000000000000000000000000001
SCALA 1:0,0000000000000000000000000000000000000000000005
SCALA 1:0,0000000000000000000000000000000000000000000002
SCALA 1:0,0000000000000000000000000000000000000000000001
SCALA 1:0,00000000000000000000000000000000000000000000005
SCALA 1:0,00000000000000000000000000000000000000000000002
SCALA 1:0,00000000000000000000000000000000000000000000001
SCALA 1:0,000000000000000000000000000000000000000000000005
SCALA 1:0,000000000000000000000000000000000000000000000002
SCALA 1:0,000000000000000000000000000000000000000000000001
SCALA 1:0,0000000000000000000000000000000000000000000000005
SCALA 1:0,0000000000000000000000000000000000000000000000002
SCALA 1:0,0000000000000000000000000000000000000000000000001
SCALA 1:0,00000000000000000000000000000000000000000000000005
SCALA 1:0,00000000000000000000000000000000000000000000000002
SCALA 1:0,00000000000000000000000000000000000000000000000001
SCALA 1:0,000000000000000000000000000000000000000000000000005
SCALA 1:0,000000000000000000000000000000000000000000000000002
SCALA 1:0,000000000000000000000000000000000000000000000000001
SCALA 1:0,0000000000000000000000000000000000000000000000000005
SCALA 1:0,0000000000000000000000000000000000000000000000000002
SCALA 1:0,0000000000000000000000000000000000000000000000000001
SCALA 1:0,00000000000000000000000000000000000000000000000000005
SCALA 1:0,00000000000000000000000000000000000000000000000000002
SCALA 1:0,00000000000000000000000000000000000000000000000000001
SCALA 1:0,000000000000000000000000000000000000000000000000000005
SCALA 1:0,000000000000000000000000000000000000000000000000000002
SCALA 1:0,000000000000000000000000000000000000000000000000000001
SCALA 1:0,0000000000000000000000000000000000000000000000000000005
SCALA 1:0,0000000000000000000000000000000000000000000000000000002
SCALA 1:0,0000000000000000000000000000000000000000000000000000001
SCALA 1:0,00000000000000000000000000000000000000000000000000000005
SCALA 1:0,00000000000000000000000000000000000000000000000000000002
SCALA 1:0,00000000000000000000000000000000000000000000000000000001
SCALA 1:0,000000000000000000000000000000000000000000000000000000005
SCALA 1:0,000000000000000000000000000000000000000000000000000000002
SCALA 1:0,000000000000000000000000000000000000000000000000000000001
SCALA 1:0,0000000000000000000000000000000000000000000000000000000005
SCALA 1:0,0000000000000000000000000000000000000000000000000000000002
SCALA 1:0,0000000000000000000000000000000000000000000000000000000001
SCALA 1:0,00000000000000000000000000000000000000000000000000000000005
SCALA 1:0,00000000000000000000000000000000000000000000000000000000002
SCALA 1:0,00000000000000000000000000000000000000000000000000000000001
SCALA 1:0,000000000000000000000000000000000000000000000000000000000005
SCALA 1:0,000000000000000000000000000000000000000000000000000000000002
SCALA 1:0,000000000000000000000000000000000000000000000000000000000001
SCALA 1:0,0000000000000000000000000000000000000000000000000000000000005
SCALA 1:0,0000000000000000000000000000000000000000000000000000000000002
SCALA 1:0,0000000000000000000000000000000000000000000000000000000000001
SCALA 1:0,00000000000000000000000000000000000000000000000000000000000005
SCALA 1:0,00000000000000000000000000000000000000000000000000000000000002
SCALA 1:0,00000000000000000000000000000000000000000000000000000000000001
SCALA 1:0,000000000000000000000000000000000000000000000000000000000000005
SCALA 1:0,000000000000000000000000000000000000000000000000000000000000002
SCALA 1:0,000000000000000000000000000000000000000000000000000000000000001
SCALA 1:0,0000000000000000000000000000000000000000000000000000000000000005
SCALA 1:0,0000000000000000000000000000000000000000000000000000000000000002
SCALA 1:0,0000000000000000000000000000000000000000000000000000000000000001
SCALA 1:0,00000000000000000000000000000000000000000000000000000000000000005
SCALA 1:0,00000000000000000000000000000000000000000000000000000000000000002
SCALA 1:0,00000000000000000000000000000000000000000000000000000000000000001
SCALA 1:0,000000000000000000000000000000000000000000000000000000000000000005
SCALA 1:0,000000000000000000000000000000000000000000000000000000000000000002
SCALA 1:0,000000000000000000000000000000000000000000000000000000000000000001
SCALA 1:0,0000000000000000000000000000000000000000000000000000000000000000005
SCALA 1:0,0000000000000000000000000000000000000000000000000000000000000000002
SCALA 1:0,0000000000000000000000000000000000000000000000000000000000000000001
SCALA 1:0,00000000000000000000000000000000000000000000000000000000000000000005
SCALA 1:0,00000000000000000000000000000000000000000000000000000000000000000002
SCALA 1:0,00000000000000000000000000000000000000000000000000000000000000000001
SCALA 1:0,000000000000000000000000000000000000000000000000000000000000000000005
SCALA 1:0,000000000000000000000000000000000000000000000000000000000000000000002
SCALA 1:0,000000000000000000000000000000000000000000000000000000000000000000001
SCALA 1:0,0000000000000000000000000000000000000000000000000000000000000000000005
SCALA 1:0,0000000000000000000000000000000000000000000000000000000000000000000002
SCALA 1:0,0000000000000000000000000000000000000000000000000000000000000000000001
SCALA 1:0,00000000000000000000000000000000000000000000000000000000000000000000005
SCALA 1:0,00000000000000000000000000000000000000000000000000000000000000000000002
SCALA 1:0,00000000000000000000000000000000000000000000000000000000000000000000001
SCALA 1:0,000000000000000000000000000000000000000000000000000000000000000000000005
SCALA 1:0,000000000000000000000000000000000000000000000000000000000000000000000002
SCALA 1:0,000000000000000000000000000000000000000000000000000000000000000000000001
SCALA 1:0,0000000000000000000000000000000000000000000000000000000000000000000000005
SCALA 1:0,0000000000000000000000000000000000000000000000000000000000000000000000002
SCALA 1:0,0000000000000000000000000000000000000000000000000000000000000000000000001
SCALA 1:0,00000000000000000000000000000000000000000000000000000000000000000000000005
SCALA 1:0,00000000000000000000000000000000000000000000000000000000000000000000000002
SCALA 1:0,00000000000000000000000000000000000000000000000000000000000000000000000001
SCALA 1:0,000000000000000000000000000000000000000000000000000000000000000000000000005
SCALA 1:0,000000000000000000000000000000000000000000000000000000000000000000000000002
SCALA 1:0,000000000000000000000000000000000000000000000000000000000000000000000000001
SCALA 1:0,0000000000000000000000000000000000000000000000000000000000000000000000000005
SCALA 1:0,0000000000000000000000000000000000000000000000000000000000000000000000000002
SCALA 1:0,0000000000000000000000000000000000000000000000000000000000000000000000000001
SCALA 1:0,00000000000000000000000000000000000000000000000000000000000000000000000000005
SCALA 1:0,00000000000000000000000000000000000000000000000000000000000000000000000000002
SCALA 1:0,00000000000000000000000000000000000000000000000000000000000000000000000000001
SCALA 1:0,000000000000000000000000000000000000000000000000000000000000000000000000000005
SCALA 1:0,000000000000000000000000000000000000000000000000000000000000000000000000000002
SCALA 1:0,000000000000000000000000000000000000000000000000000000000000000000000000000001
SCALA 1:0,0000000000000000000000000000000000000000000000000000000000000000000000000000005
SCALA 1:0,0000000000000000000000000000000000000000000000000000000000000000000000000000002
SCALA 1:0,0000000000000000000000000000000000000000000000000000000000000000000000000000001
SCALA 1:0,00000000000000000000000000000000000000000000000000000000000000000000000000000005
SCALA 1:0,00000000000000000000000000000000000000000000000000000000000000000000000000000002
SCALA 1:0,00000000000000000000000000000000000000000000000000000000000000000000000000000001
SCALA 1:0,000000000000000000000000000000000000000000000000000000000000000000000000000000005
SCALA 1:0,000000000000000000000000000000000000000000000000000000000000000000000000000000002
SCALA 1:0,000000000000000000000000000000000000000000000000000000000000000000000000000000001
SCALA 1:0,0000000000000000000000000000000000000000000000000000000000000000000000000000000005
SCALA 1:0,0000000000000000000000000000000000000000000000000000000000000000000000000000000002
SCALA 1:0,0000000000000000000000000000000000000000000000000000000000000000000000000000000001
SCALA 1:0,00000000000000000000000000000000000000000000000000000000000000000000000000000000005
SCALA 1:0,00000000000000000000000000000000000000000000000000000000000000000000000000000000002
SCALA 1:0,00000000000000000000000000000000000000000000000000000000000000000000000000000000001
SCALA 1:0,000000000000000000000000000000000000000000000000000000000000000000000000000000000005
SCALA 1:0,000000000000000000000000000000000000000000000000000000000000000000000000000000000002
SCALA 1:0,000000000000000000000000000000000000000000000000000000000000000000000000000000000001
SCALA 1:0,0000000000000000000000000000000000000000000000000000000000000000000000000000000000005
SCALA 1:0,0000000000000000000000000000000000000000000000000000000000000000000000000000000000002
SCALA 1:0,0000000000000000000000000000000000000000000000000000000000000000000000000000000000001
SCALA 1:0,00000000000000000000000000000000000000000000000000000000000000000000000000000000000005
SCALA 1:0,00000000000000000000000000000000000000000000000000000000000000000000000000000000000002
SCALA 1:0,00000000000000000000000000000000000000000000000000000000000000000000000000000000000001
SCALA 1:0,000000000000000000000000000000000000000000000000000000000000000000000000000000000000005
SCALA 1:0,000000000000000000000000000000000000000000000000000000000000000000000000000000000000002
SCALA 1:0,000000000000000000000000000000000000000000000000000000000000000000000000000000000000001
SCALA 1:0,0000000000000000000000000000000000000000000000000000000000000000000000000000000000000005
SCALA 1:0,0000000000000000000000000000000000000000000000000000000000000000000000000000000000000002
SCALA 1:0,0000000000000000000000000000000000000000000000000000000000000000000000000000000000000001
SCALA 1:0,00000000000000000000000000000000000000000000000000000000000000000000000000000000000000005
SCALA 1:0,00000000000000000000000000000000000000000000000000000000000000000000000000000000000000002
SCALA 1:0,00000000000000000000000000000000000000000000000000000000000000000000000000000000000000001
SCALA 1:0,000000000000000000000000000000000000000000000000000000000000000000000000000000000000000005
SCALA 1:0,000000000000000000000000000000000000000000000000000000000000000000000000000000000000000002
SCALA 1:0,000000000000000000000000000000000000000000000000000000000000000000000000000000000000000001
SCALA 1:0,0000000000000000000000000000000000000000000000000000000000000000000000000000000000000000005
SCALA 1:0,0000000000000000000000000000000000000000000000000000000000000000000000000000000000000000002
SCALA 1:0,0000000000000000000000000000000000000000000000000000000000000000000000000000000000000000001
SCALA 1:0,00000000000000000000000000000000000000000000000000000000000000000000000000000000000000000005
SCALA 1:0,00000000000000000000000000000000000000000000000000000000000000000000000000000000000000000002
SCALA 1:0,00000000000000000000000000000000000000000000000000000000000000000000000000000000000000000001
SCALA 1:0,000000000000000000000000000000000000000000000000000000000000000000000000000000000000000000005
SCALA 1:0,000000000000000000000000000000000000000000000000000000000000000000000000000000000000000000002
SCALA 1:0,000000000000000000000000000000000000000000000000000000000000000000000000000000000000000000001
SCALA 1:0,0000000000000000000000000000000000000000000000000000000000000000000000000000000000000000000005
SCALA 1:0,0000000000000000000000000000000000000000000000000000000000000000000000000000000000000000000002
SCALA 1:0,0000000000000000000000000000000000000000000000000000000000000000000000000000000000000000000001
SCALA 1:0,00000000000000000000000000000000000000000000000000000000000000000000000000000000000000000000005
SCALA 1:0,00000000000000000000000000000000000000000000000000000000000000000000000000000000000000000000002
SCALA 1:0,00000000000000000000000000000000000000000000000000000000000000000000000000000000000000000000001
SCALA 1:0,000000000000000000000000000000000000000000000000000000000000000000000000000000000000000000000005
SCALA 1:0,000000000000000000000000000000000000000000000000000000000000000000000000000000000000000000000002
SCALA 1:0,000

Città Metropolitana di Messina

III° Direzione - Viabilità Metropolitana

PATTO PER LO SVILUPPO DELLA CITTA' METROPOLITANA DI MESSINA

Panoramica "Castroreale - Monti Peloritani" collegamento e messa in sicurezza

C.I.G.: | C.U.P.: *B97H17000410001*

P R O G E T T O P R E L I M I N A R E

GRUPPO DI PROGETTAZIONE :

Ing. Anna CHIOFALO *(Responsabile di Progetto - Relazioni - Strutture)*
Ing. Carmelo BATTAGLIA *(Strade - Ingegneria Naturalistica)*
Ing. Giacomo RUSSO *(Analisi Cost Benefici - Idraulica)*
Geom. Domenico STORNANTI *(Cartografie - Rilievi GPS)*
Geom. Francesco CRISTAUDO *(Espropri - Interferenze)*
Geom. Sebastiano MUFALE *(Misure - Capitolati)*
Geom. Claudia DE BENEDICTIS *(Strade - Ingegneria Naturalistica - Compati)*
Geom. Carmelo MAGGIOLOTI *(Documentazione - Misure)*

SUPPORTO GEOLOGICO :	COORDINATORE PER LA SICUREZZA IN FASE DI PROGETTAZIONE:	VISTO: IL R.U.P.
Geol. Rosario RIOLO	Ing. Anna CHIOFALO	Dott. Biagio PRIVITERA

ELABORATO:

Sezioni cartografiche trasversali - 1° Tratto (Sez. 193-204)

ELABORATO	SCALA	DATA	DATA AGG.	COD. PROG.	TAVOLA
12/a	1:500	Novembre 2017	- / -	MF_CASTR_MONPEL	17/19

REDATTORE	DATA TAMPONE	DATA AGG.	GRIGLIA	NOME FILE
Geom. D. STORNANTI		- / -		04_Tratto_01_Tav.Prg

VISTI ED APPROVAZIONI:

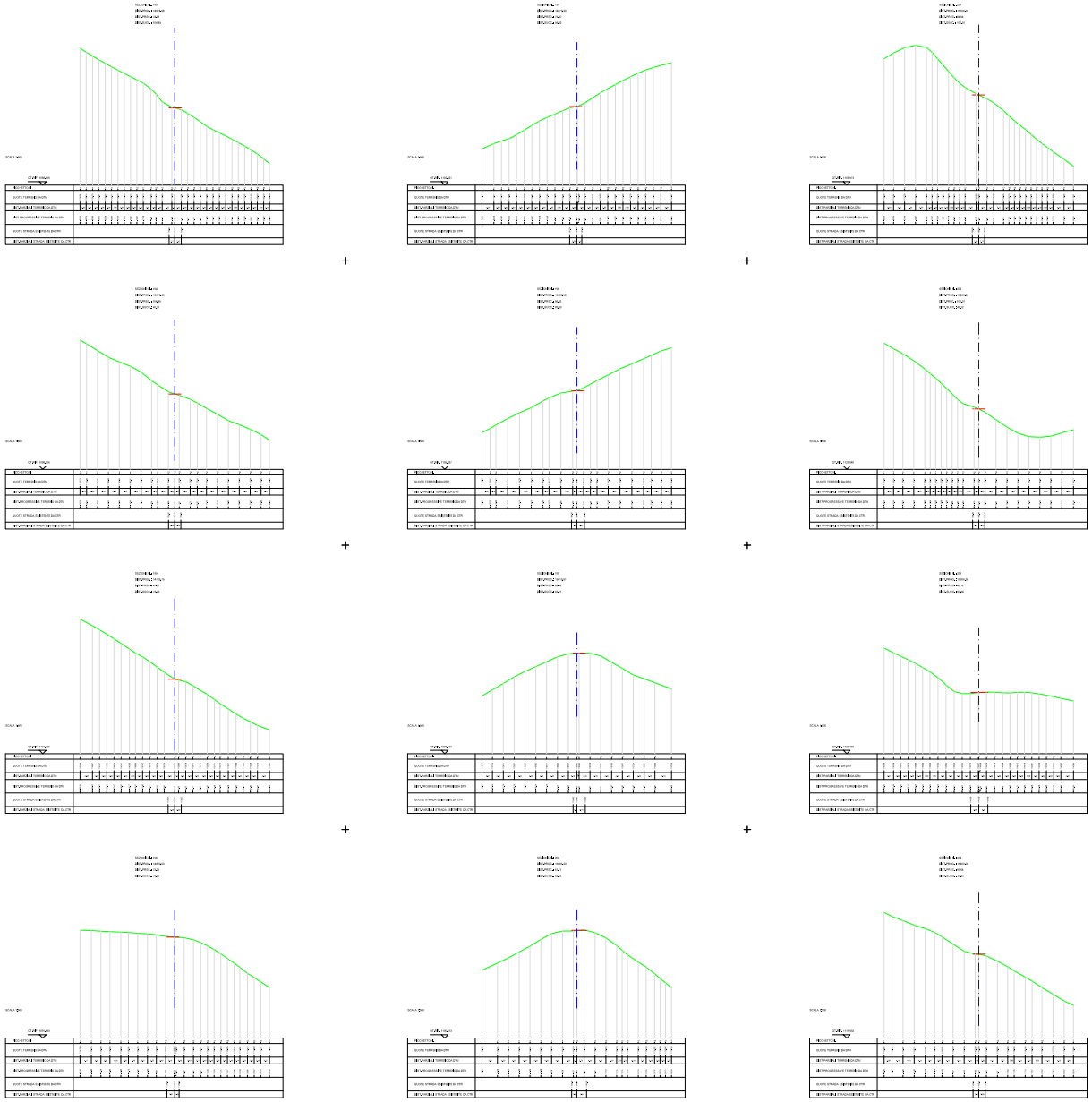

Città Metropolitana di Messina

III° Direzione - Viabilità Metropolitana

PATTO PER LO SVILUPPO DELLA CITTA' METROPOLITANA DI MESSINA

Panoramica "Castroreale - Monti Peloritani" collegamento e messa in sicurezza

C.I.G.:	C.U.P.: B97H17000410001

P R O G E T T O P R E L I M I N A R E

GRUPPO DI PROGETTAZIONE :

Ing. Anna CHIOFALO *(Responsabile di Progetto - Relazioni - Strutture)*

Ing. Carmelo BATTAGLIA *(Strade - Ingegneria Naturalistica)*

Ing. Giacomo RUSSO *(Analisi Costi Benefici - Idraulica)*

Geom. Domenico STORNANTI *(Cartografie - Rilievi GPS)*

Geom. Francesco CRISTAUDO *(Espropri - Interferenze)*

Geom. Sebastiano MUFALE *(Misure - Capitolati)*

Geom. Claudia DE BENEDICTIS *(Strade - Ingegneria Naturalistica - Computi)*

Geom. Carmelo MAGGIOLOTI *(Documentazione - Misure)*

SUPPORTO GEOLOGICO :	COORDINATORE PER LA SICUREZZA IN FASE DI PROGETTAZIONE:	VISTO: IL R.U.P.
Geol. Rosario RIOLO	Ing. Anna CHIOFALO	Dott. Biagio PRIVITERA

ELABORATO:

Sezioni cartografiche trasversali - 1° Tratto (Sez. 205-216)

ELABORATO	RAPP.to	DATA:	DATA AGG.	COD PROG.	TAVOLA
12/a	1:500	Novembre 2017	/ /	MF_CASTR_MONPEL	18/19

REDATTORE:	DATA EMISSIONE:	DATA AGG.:	CARTELLA:	NOME FILE:
Geom. D. STORNANTI		/ /		04_Tratto_01_Tav.dwg

VISTI ED APPROVAZIONI:

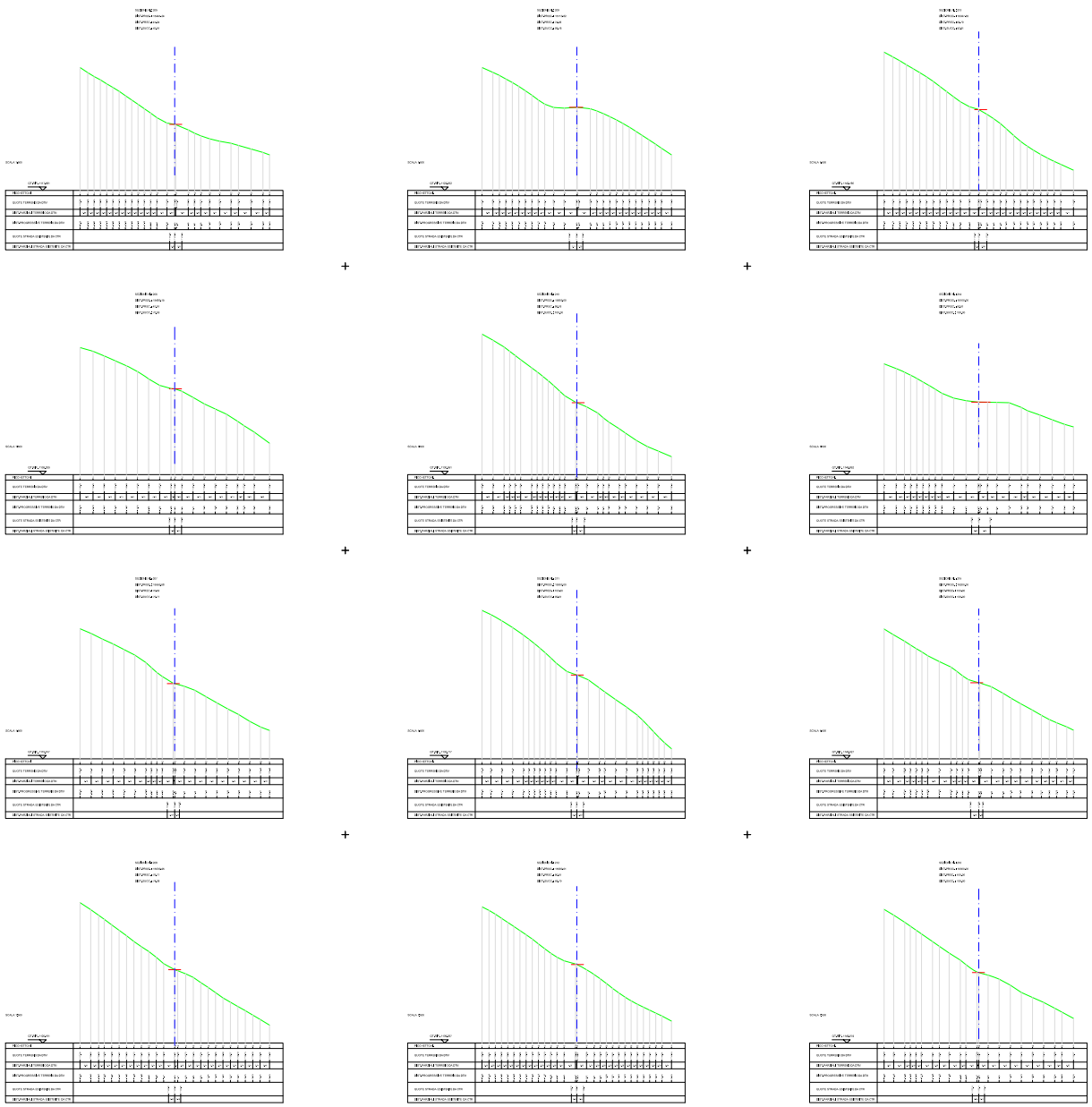

Città Metropolitana di Messina

III° Direzione - Viabilità Metropolitana

PATTO PER LO SVILUPPO DELLA CITTA' METROPOLITANA DI MESSINA

Panoramica "Costroreale - Monti Peloritani" collegamento e messa in sicurezza

CAG:	CUP: B97H17000410001

PROGETTO PRELIMINARE

GRUPPO DI PROGETTAZIONE :

Ing. Anna CHIOFALO *(Responsabile di Progetto - Relazioni - Strutture)*
Ing. Carmelo BATTAGLIA *(Strade - Ingegneria Naturalistica)*
Ing. Giacomo RUSSO *(Analisi Costi Benefici - Idraulica)*
Geom. Domenico STORNANTI *(Cartografia - Rilievi GPS)*
Geom. Francesco CRISTAUDO *(Espropri - Interferenze)*
Geom. Sebastiano MUFALE *(Misure - Capitolato)*
Geom. Claudia DE BENEDICTIS *(Strade - Ingegneria Naturalistica - Computi)*
Geom. Carmelo MAGGIOLOTTI *(Documentazione - Misure)*

SUPPORTO GEOLOGICO :	COORDINATORE PER LA SICUREZZA IN FASE DI PROGETTAZIONE :	VISTO IL R.U.P. :
Geol. Rosario RIOLO	Ing. Anna CHIOFALO	Dott. Biagio PRIVITERA

ELABORATO :

Sezioni cartografiche trasversali - 1° Tratto (Sez. 217-220)

ALLEGATO:	SCALE:	DATA:	DATA AGG.:	COD. PROG.:	TAVOLA:
12/a	1:500	Novembre 2017	\	MP_CASTR_MONPEL	19/19

REDATTORE:	DATA ISSEMINAT.:	DATA AGG.:	VERIFICA:	NOME FILE:
Geom. D. STORNANTI				MP_Tratto_1B_Tav.Prg
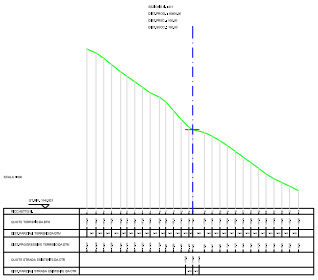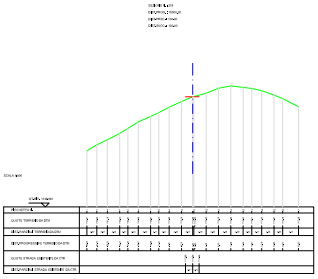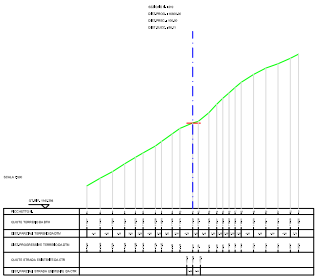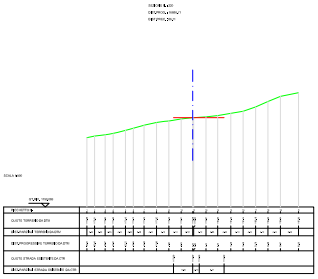
VISTI ED APPROVAZIONI :